



Sea - Seek

Ebook Sailing guide / Guide nautique

Golfe de Gascogne

NE Atlantic Ocean

September 2021

Golfe de Gascogne



Golfe de Gascogne

Table of contents

Golfe de Gascogne	1
1 - Sud Bretagne	3
1.1 - Saint Guénolé	4
1.2 - Phare d'Eckmühl.....	4
1.3 - Plage de Pors Carn	6
1.4 - Pointe de la Torche.....	7
1.5 - Kerity.....	8
1.6 - Le Guilvinec	8
1.7 - Port de Lesconil.....	10
1.8 - Anse de Lesconil	11
1.9 - Port de Larvor.....	11
1.10 - Loctudy.....	12
1.11 - Île Tudy	13
1.12 - Sainte-Marine	13
1.13 - Penfoul - Benodet.....	14
1.14 - Pors Meillou	15
1.15 - Anse de Benodet.....	16
1.16 - Île aux Moutons.....	16
1.17 - Îles de Glénan.....	18
1.17.1 - Île de St. Nicolas	19
1.17.2 - Île du Loc'h.....	19
1.17.3 - La pie.....	20
1.17.4 - Île de Penfret	21
1.18 - Port La Forêt.....	22
1.19 - Sémaphore de Beg-Meil.....	23

1.20 - Concarneau.....	24
1.21 - Anse de Kersaux.....	26
1.22 - Anse de Pouldohan.....	26
1.23 - Pors Breign.....	27
1.24 - Pointe de Trévignon.....	27
1.25 - Pointe de Raguénez.....	28
1.26 - Anse de Rospico.....	29
1.27 - Kerdruc Nevez.....	30
1.28 - Port Manec'h.....	30
1.29 - Plage de Kerfany.....	31
1.30 - Anse du Gorjèn.....	32
1.31 - Port Belon.....	32
1.32 - Poulguen Per.....	33
1.33 - Port de Brigneau.....	34
1.34 - Merrien.....	35
1.35 - Doëlan.....	36
1.36 - Plage de Kerrou.....	36
1.37 - Anse du Pouldu.....	37
1.38 - Port du Pouldu.....	38
1.39 - Port de Plaisance de Guidel.....	39
1.40 - Anse de Kerroc'h.....	39
1.41 - Île de Groix.....	41
1.41.1 - Sémaphore de Beg-Melen.....	42
1.41.2 - Port Saint-Nicolas.....	43
1.41.3 - Port Lay.....	44
1.41.4 - Port Tudy.....	44
1.41.5 - Locmaria.....	45
1.42 - Anse de Stole.....	46

1.43 - Lorient - Cité de la Voile Eric Tabarly	47
1.44 - Anse de Zanflamme	48
1.45 - Lorient - Base des Sous-Marins	48
1.46 - Port du Kervenel.....	49
1.47 - Lorient - Port de plaisance	50
1.48 - Locmiquélic - Ste Catherine.....	51
1.49 - Port de Locmalo	52
1.50 - Pen Mané.....	53
1.51 - Port Etel.....	54
1.52 - Île de Roëlan.....	56
1.53 - Belle île	58
1.53.1 - Ile en Oulm.....	59
1.53.2 - Roh Toull.....	59
1.53.3 - Ile er Hastellic	60
1.53.4 - Sterwen.....	60
1.53.5 - Pointe des Poulains.....	61
1.53.6 - Port-Goulphare	62
1.53.7 - Sauzon	63
1.53.8 - Sémaphore du Talut	64
1.53.9 - Port Kerel	65
1.53.10 - Le Palais	66
1.53.11 - Port Blanc (Belle-île)	67
1.53.12 - Port Maria (Belle-Île).....	68
1.53.13 - Port An Dro	69
1.54 - Presqu'île de Quiberon	70
1.54.1 - Sémaphore de St Julien	71
1.54.2 - Port Maria.....	72
1.54.3 - Port Haliguen.....	73

1.55 - La Trinité	74
1.56 - St philibert - Port Deun	75
1.57 - Anse de Trehennavour	76
1.58 - Houat	77
1.58.1 - Treach er Beniguet	78
1.58.2 - Saint Gildas	79
1.58.3 - Treac'h Ar Goured	80
1.59 - Port Navalo	80
1.60 - Le Crouesty	81
1.61 - Hoedic	83
1.61.1 - Port de la Croix	83
1.61.2 - Hoedic port de l'Argol	84
1.62 - Plage du Kervert	85
1.63 - Club Nautique du Rohu plage du Goh Velin	86
1.64 - Golf du Morbihan	88
1.64.1 - Port Blanc en Baden	89
1.64.2 - Port Blanc Baden	89
1.64.3 - Ile aux Moines	91
1.64.3.1 - Pointe du Trech	92
1.64.3.2 - Port de l'île aux moines	93
1.64.3.3 - Anse de Port Miquel	93
1.64.4 - Port d'arradon	94
1.64.5 - Vannes La Rabine	95
1.64.6 - Ile Tascon	96
1.64.7 - Lasné	97
1.65 - Anse de Suscinio	98
1.66 - Penerf	99
1.67 - Île Dumet	100

1.68 - Sémaphore de Piriac	101
1.69 - Piriac-sur-mer	101
1.70 - La Turballe	102
1.71 - Le Croisic	104
1.72 - Merquel	104
1.73 - Port Arzal-Camoel.....	105
2 - Port de Couëron.....	106
3 - Nantes - Ponton Belém	107
4 - Ponton des Chantiers	108
5 - Port de Trentemoult	109
6 - Saint Nazaire - Île d'Oleron.....	111
6.1 - Le Pouliguen	112
6.2 - Baie du Pouliguen	113
6.3 - Pornichet - Port de plaisance	114
6.4 - Pornichet - Port d'échouage.....	114
6.5 - Île d'Yeu	116
6.5.1 - Port Joinville	117
6.5.2 - Port de la Meule	117
6.5.3 - Sémaphore de St Sauveur.....	118
6.5.4 - Anse des Soux	119
6.5.5 - Pointe des Corbeaux.....	120
6.6 - Sémaphore de Chémoulin	121
6.7 - Pointe St Gildas	122
6.8 - Anse du Boucau	123
6.9 - Île de Noirmoutier	124
6.9.1 - Basse du Martroger	125
6.9.2 - L'Herbaudière	126
6.9.3 - Bois de la Chaise	127

6.9.4 - Plage des Dames.....	128
6.9.5 - Port de Noirmoutier.....	128
6.9.6 - Port de Morin	129
6.9.7 - Port du Bonhomme.....	129
6.9.8 - Pointe de la Fosse	130
6.10 - Port de Gravette.....	131
6.11 - St Nazaire	131
6.12 - Abri du Cormier	133
6.13 - Le Pointeau - Saint-Brévin.....	133
6.14 - Port de Comberge.....	134
6.15 - Port Fromentine.....	135
6.16 - Pornic La Noëveillard	135
6.17 - Pornic Gourmalon	136
6.18 - Pornic - Port de pêche	138
6.19 - Port du Bec	138
6.20 - Bernerie-en-Retz	139
6.21 - Port des Champs.....	140
6.22 - Les Brochets	140
6.23 - Port du Collet	141
6.24 - Saint-Gilles Croix-de-Vie Port la Vie	142
6.25 - Port à sec de Cordemais	143
6.26 - Phare de l'Armandèche.....	145
6.27 - Les Sables d'Olonne	146
6.28 - Port Bourgenay.....	147
6.29 - Jard sur Mer.....	148
6.30 - Île de Ré	150
6.30.1 - Phare des Baleines.....	151
6.30.2 - Ars en Ré.....	152

6.30.3 - Les Portes en Ré	153
6.30.4 - Loix	154
6.30.5 - Grouin.....	154
6.30.6 - Saint-Martin de Ré	155
6.30.7 - La Flotte en Ré	157
6.30.8 - Port de Rivedoux-plage	158
6.30.9 - Phare de Chauveau	159
6.30.10 - Rivedoux-Plage Nord	160
6.30.11 - Rivedoux Plage Sud	161
6.31 - Anse du Maupas	162
6.32 - Île d'Oléron.....	163
6.32.1 - Phare du Chassiron.....	164
6.32.2 - St. Denis d'Oléron	165
6.32.3 - Port du Douhet	167
6.32.4 - Fort Boyard	168
6.32.5 - BOYARDVILLE	169
6.32.6 - La Cotinière.....	170
6.32.7 - Baie de la Perroche.....	171
6.32.8 - Chateau d'Oléron.....	171
6.32.9 - Mouillage de gatseau.....	172
6.33 - Port de La Pallice	172
6.34 - Port du Plomb.....	173
6.35 - Port Neuf (La Rochelle)	174
6.36 - Île d'Aix.....	176
6.36.1 - Aix ouest	177
6.36.2 - Phare île d'Aix	178
6.36.3 - Pointe Sainte Catherine	179
6.36.4 - Anse du Saillant	180

6.37 - La Rochelle Les Minimes	180
6.38 - La Rochelle - Vieux port.....	182
6.39 - Charron.....	184
6.40 - Angoulins-sur-Mer.....	184
6.41 - Fouras La Fumée.....	185
6.42 - Fouras - Port Nord.....	185
6.43 - Fouras - Port Sud.....	186
6.44 - Chatellaillon-Plage	187
6.45 - Les Boucholeurs	188
6.46 - St-Nazaire-sur-Charente	189
6.47 - Port de Soubise.....	190
6.48 - Marans	193
6.49 - Rochefort sur mer.....	193
7 - Plateau de Rochebonne.....	195
8 - Bourg	196
9 - Bassin à flot de Bordeaux	196
10 - Côte d'Argent.....	198
10.1 - Pointe de la Coubre	199
10.2 - La Palmyre	200
10.3 - Royan	201
10.4 - Saint Georges de Didonne.....	202
10.5 - Phare de Cordouan	203
10.6 - Mouillage Cordouan.....	204
10.7 - Sémaphore de la Pointe de Grave	205
10.8 - Port Bloc.....	206
10.9 - Port Médoc	207
10.10 - Meschers.....	208
10.11 - Mortagne sur Gironde	209

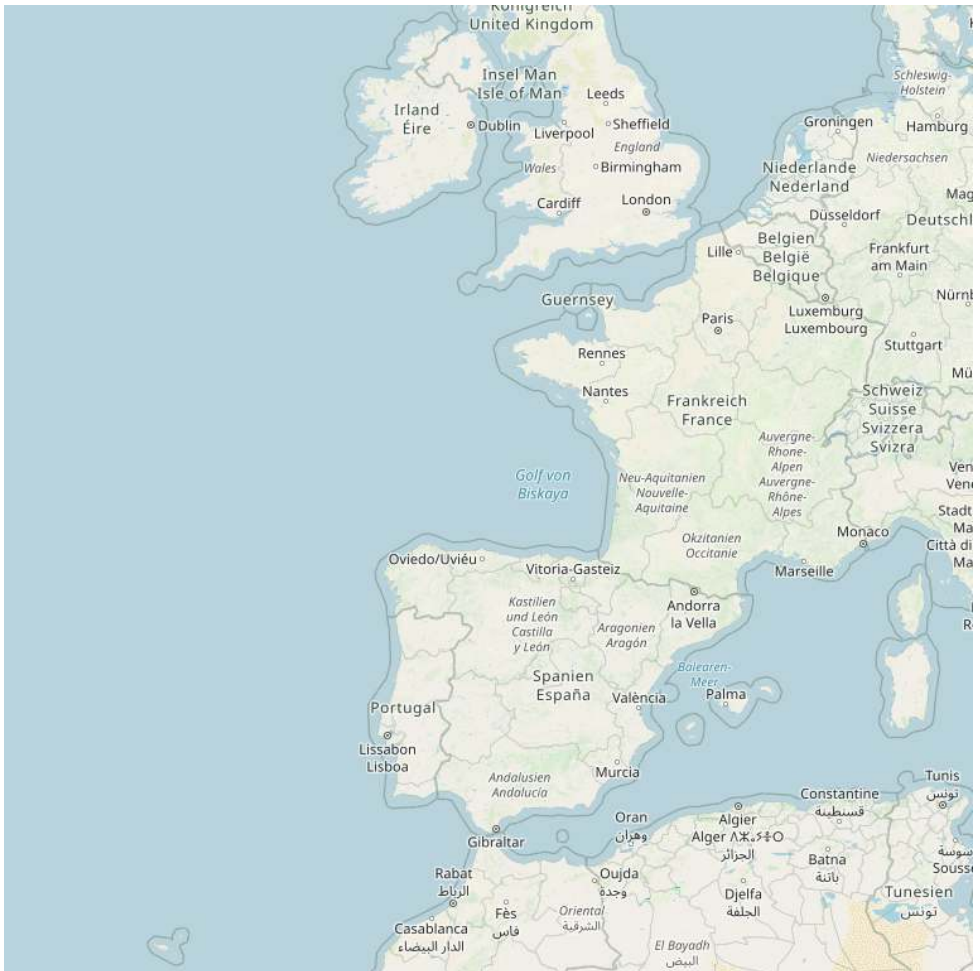
10.12 - Montalivet	210
10.13 - La marechale	210
10.14 - Pauillac	211
10.15 - Blaye.....	211
10.16 - Bassin d'Arcachon	213
10.16.1 - Nautic Arès.....	215
10.16.2 - Port Ostréicole d'Andernos	215
10.16.3 - Port du Bétey	216
10.16.4 - Fontaine-Vieille.....	217
10.16.5 - Le Grand Piquey.....	218
10.16.6 - Port de Cassy	219
10.16.7 - Port de Pirailan.....	220
10.16.8 - Port d'Audenge	221
10.16.9 - Port d'Arcachon.....	222
10.16.10 - Port ostréicole du Rocher	223
10.16.11 - Port de la Hume.....	224
10.16.12 - La Teste De Buch.....	225
10.16.13 - Cap Ferret.....	225
10.16.14 - Dune du Pilat.....	226
10.16.15 - Banc d'Arguin.....	227
10.17 - Houlographe Cap Ferret	228
10.18 - La Salie.....	228
10.19 - Phare de Contis.....	229
10.20 - Sémaphore de Messanges.....	231
10.21 - Capbreton	232
10.22 - Port de plaisance du brise-lames	234
10.23 - Anglet Bayonne.....	234
10.24 - Phare de BIARRITZ.....	236


10.25 - Port de Biarritz	237
10.26 - Passe de l'Ouest	237
10.27 - St Jean de Luz - Passe de l'Ouest	238
10.28 - Mouillage du Fort de Socoa	239
10.29 - Les Briquets.....	239
10.30 - Port de Socoa.....	240
10.31 - Sémaphore de Socoa	240
10.32 - Port de Saint Jean-de-Luz	241
10.33 - Port de Larraldenia	241
10.34 - Baie de Loya.....	242
10.35 - Bahía de Hondarribiko	243
10.36 - Puerto deportivo de Hondarribia	243
10.37 - Hendaye.....	244
10.38 - Baie de Txingudi (Chingoudy).....	245

Golfe de Gascogne

45°46.24 N
2°34.00 W

NE Atlantic Ocean - Golfe de Gascogne




 The Bay of Biscay (name coming from the Castilian), called Golfe de Gascogne by the French, is entered between Ile d'Ouessant and Cabo Ortegal, 305 miles SW. The bay is bounded on its E side by the W coast of France and on its S side by the N coast of Spain. It is generally clear and deep throughout.

The W coast of France, between Ile d'Ouessant and the entrance of La Gironde, is much indented and bordered by numerous islands, rocks, and sand flats. Southward of La Gironde, as far as the Rio Bidasoa, which forms the boundary line between France and Spain, the coast is low and uniform, with sandy dunes,

and generally clear of off-lying shoals. The principal rivers are the La Loire and the Garonne, with the latter known in its lower part as the La Gironde; the smaller ones are the Odet, the Vilaine, the Adour, and the Nive.

The most important islands, which lie principally off the NW part of the coast, are Ile d'Ouessant, Ile de Groix, Belle Ile, Ile d'Yeu, Ile de Re, and Ile d'Oleron.

 Le golfe de Gascogne s'étend de la Bretagne aux Pyrénées-Atlantiques. Il porte différent nom:

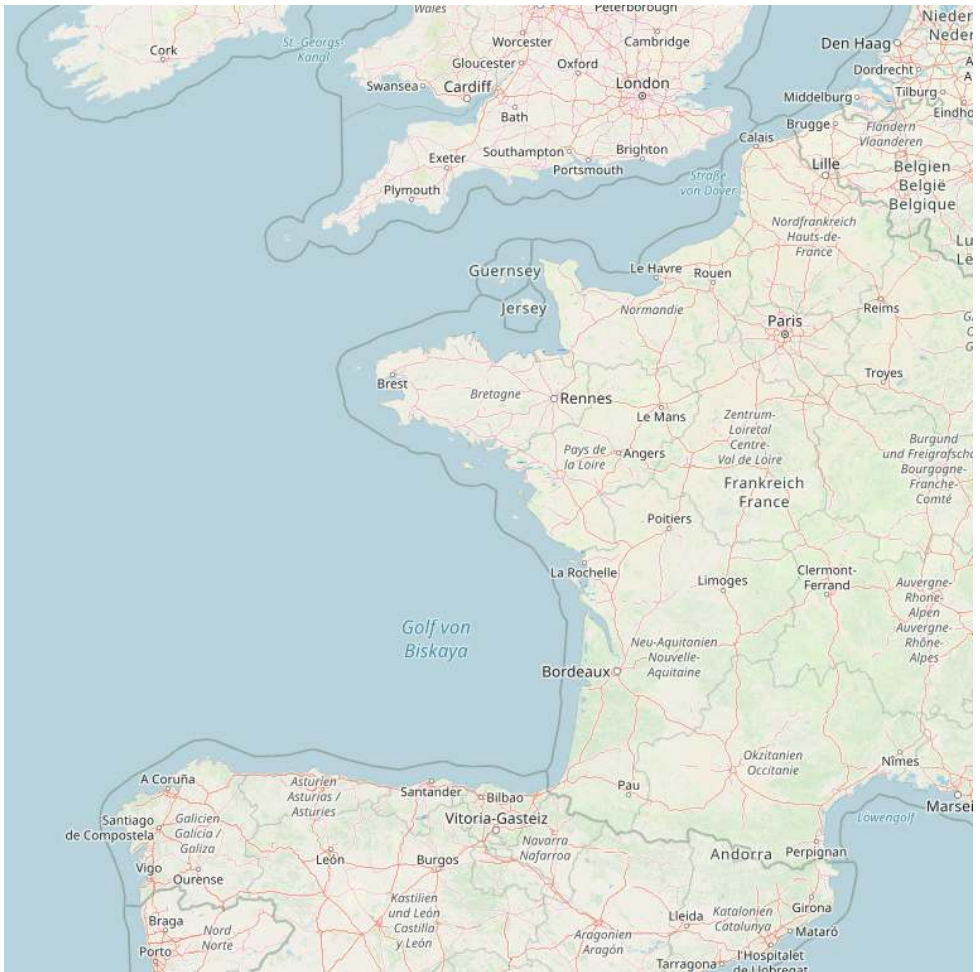
* Golfo de Vizcaya (nom castillan = golfe de Biscaye),


* Mar Cantábrico (nom castillan = mer Cantabrique) s'appliquant à sa partie méridionale bordant le nord de l'Espagne.

1 - Sud Bretagne

47°42.02 N
3°15.19 W

NE Atlantic Ocean - Golfe de Gascogne - Sud Bretagne



 The south coast of Bretagne, is much indented and bordered by numerous islands (Les

Glénans, Belle
Île, Groix, Hoedic,
Houat).

 La

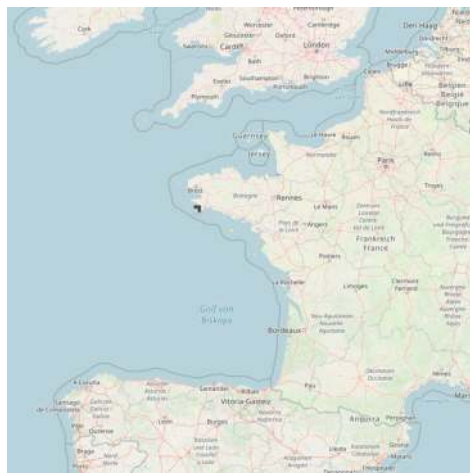
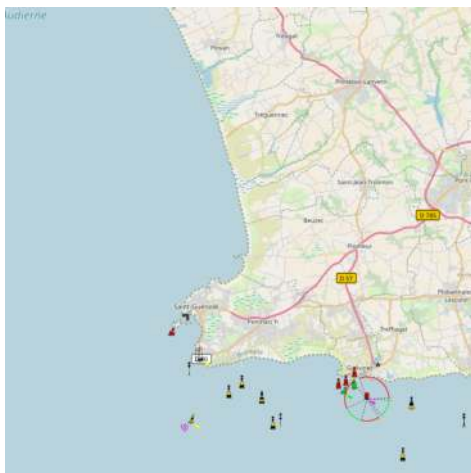
Bretagne
Sud offre
une zone de navigation exceptionnellement riche

avec de nombreux ports, de nombreuses îles (Les Glénans, Belle Île, Groix, Hoedic, Houat) et des conditions climatiques sensiblement plus douces qu'en Bretagne Nord.


1.1 - Saint Guénolé

47°48.83 N
4°22.82 W

NE Atlantic Ocean - Golfe de Gascogne - Sud Bretagne



Port de pêche

 Le port de Saint-Guénolé, sixième port au niveau national, est doté d'une belle flottille et d'une criée moderne. L'arrivée des bateaux côtiers vers 16 h 30 (du lundi au vendredi) puis des bateaux hauturiers à partir de 20 h (du dimanche au jeudi) constitue un magnifique spectacle.



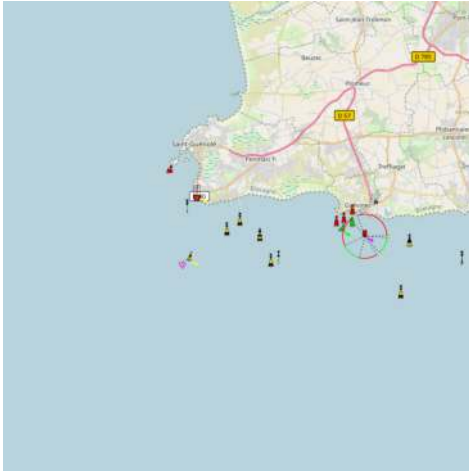
2004:01:01 00:00:05

Par Henri Camus at fr.wikipedi

1.2 - Phare d'Eckmühl

47°47.88 N
4°22.41 W

NE Atlantic Ocean - Golfe de Gascogne - Sud Bretagne



Phare d'Eckmühl

A la pointe de Penmarc'h se dresse le phare d'Eckmühl qui domine l'océan de ses 65 mètres. Sa construction fut commencée en Septembre 1893 et son inauguration eut lieu 4 années plus tard, le 17 Octobre 1897. Il doit son nom au titre de noblesse de la donatrice qui l'a en grande partie financé. Il sécurise l'une des côtes les plus dangereuses de France en raison de ses nombreux rochers. Il a succédé à deux phares situés à proximité. Ses murs sont entièrement bâtis en granite de Kersanton et la paroi interne de la cage d'escaliers est recouverte de plaques d'opaline. C'est aujourd'hui l'un des monuments les plus visités du Finistère.

Sémaphore de Penmarc'h

Missions particulières :

- * Secteur de veille très fréquenté par les navires de pêche du Guilvinec.
- * Poste principal météo (CAOBS).



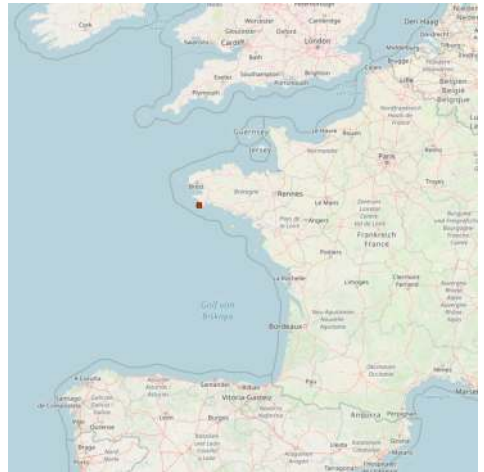
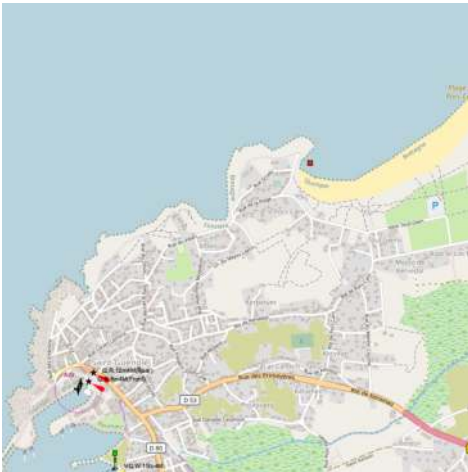
thumb



1.3 - Plage de Pors Carn

47°49.66 N
4°21.71 W

NE Atlantic Ocean - Golfe de Gascogne - Sud Bretagne

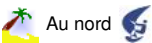
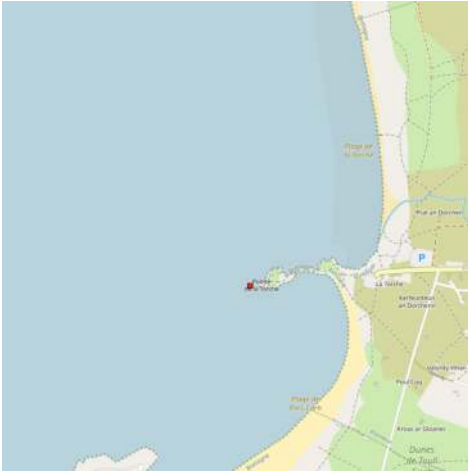




1.4 - Pointe de la Torche

47°50.19 N
4°21.30 W

NE Atlantic Ocean - Golfe de Gascogne - Sud Bretagne



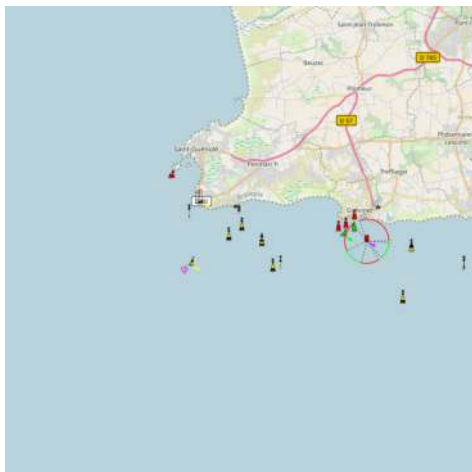
Ancienne sépulture celte, au sommet du promontoire granitique se trouve un tumulus couronné de dolmens encore à demi-enterrés. Ces dolmens (dochen en breton) ont donné le nom à la pointe, après francisation en 'la torche'. Au cours de la seconde guerre mondiale, les Allemands construisirent sur la Torche des blockhaus dont l'un d'entre eux est aujourd'hui transformé en poste de secours.







1.5 - Kerity

47°47.73 N
4°21.10 W

NE Atlantic Ocean - Golfe de Gascogne - Sud Bretagne



  111 bouées d'échouage  

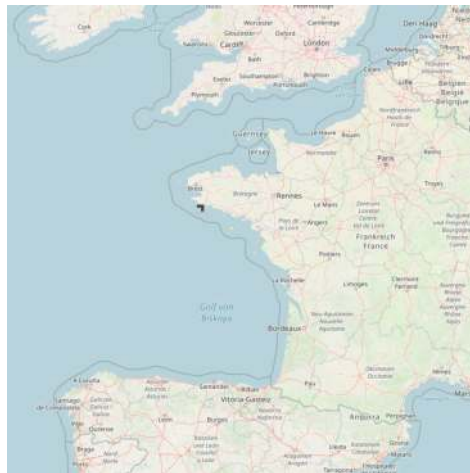



1.6 - Le Guilvinec


47°47.74 N
4°16.55 W

NE Atlantic Ocean - Golfe de Gascogne - Sud Bretagne



 Le Guilvinec is a small fishing port, is located E of Pointe de Penmarc'h. The harbor can be contacted on VHF channel 12. It is protected by breakwaters, has dredged depths of 2.5 to 5m and a small fishing fleet. A large prominent fish market building stands at the W side of the harbor.

 Le Guilvinec est un important port de pêche avec au fond un espace plaisance qui offre un abri de choix entre la Baie de Concarneau et la Baie d'Audierne. Contact : S.I.V.O.M. - Bureau du Port en Mairie de Tréfiagat - 29730 Tréfiagat

Tél : 02.98.58.14.47 - Fax : 02.98.58.98.59

Responsable Espace plaisance Mr Paul Berrou

Horaires : 8h30-12h et 13h30-17h30

Places :

200 places sur bouées pour locations à l'année

8 places pour visiteurs dont 4 sur bouées en bout de chaîne traversière rive Léchiagat

4 sur ponton rive Léchiagat et Guilvinec

Mise à l'eau :

Inclinaison 10 % sur aire de carénage

Approche de jour :

Venant du Sud ou SW, reconnaître les bouées lumineuses de la "Basse Spinec" et de la "Basse Nevez".

Chenal : Alignement phare du Guilvinec et balise le Faoutès à 053°

Météo :

Affichage à la Capitainerie du Port de Pêche, tous les jours à 10h sauf le

dimanche.

Services :

Eau douce et électricité (220 V) sur ponton rive Léchiagat et Guilvinec

2 WC, téléphone à carte.


1.7 - Port de Lesconil


47°47.71 N

4°12.68 W

NE Atlantic Ocean - Golfe de Gascogne - Sud Bretagne



 Lesconil, a small drying harbor, lies E of Pointe de Penmarc'h and is protected by breakwaters. It is used by fishing boats and yachts. Karreg Greiz, a shoal with a depth of 4.1m, lies 1.8 miles SSE of the harbor entrance and is marked by a lighted buoy.

 Le port de LESCONIL dispose de 95 mouillages permanents. Il met à la disposition des plaisanciers une trentaine de postes à quai ou sur bouées réservés à l'escale et/ou cabotage.

Port de plaisance - Bureau du port : 06 72 04 55 80 ou 06 47 82 77 12

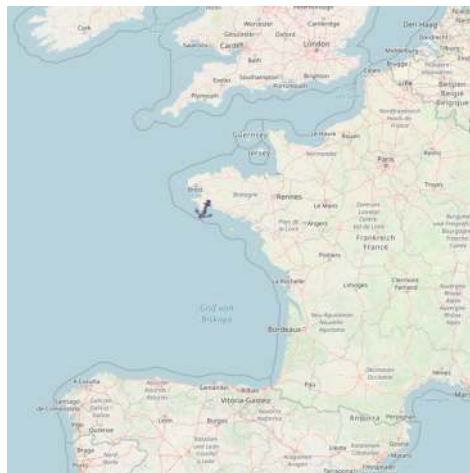
C'est un bon abri par vents du Nord-Ouest à Est, mais il reste exposé aux vents de Sud et même par vents d'Ouest et Sud-Ouest.


1.8 - Anse de Lesconil

47°47.78 N


4°12.12 W

NE Atlantic Ocean - Golfe de Gascogne - Sud Bretagne



 Anse de Lesconil is a fairly exposed reef break that has quite consistent surf, although summer tends to be mostly flat. Offshore winds are from the northwest. Waves just as likely from local windswells as from distant groundswells and the ideal swell angle is from the west southwest. Both left (best) and right reef breaks.. Watch out for rocks.

 Au fond de l'anse la Plage des Sables Blancs (tout est dans le nom).



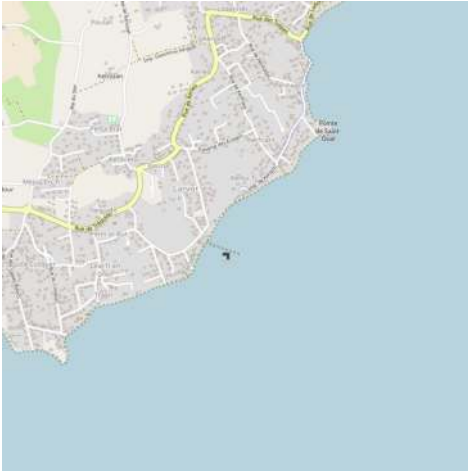
1.9 - Port de Larvor


47°48.06 N

4°10.86 W

NE Atlantic Ocean - Golfe de Gascogne - Sud Bretagne





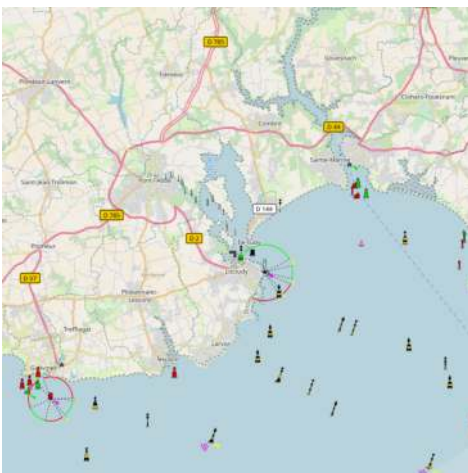
 Petit port pêche-plaisance qui possède une cale et une zone de mouillage permettant des sorties en mer.



1.10 - Loctudy


47°50.25 N
4°10.60 W


NE Atlantic Ocean - Golfe de Gascogne - Sud Bretagne





Payant

 This small harbor is located at the W side of the bay. It lies on the S side of the mouth of the Riviere de Pont l'Abbe and is used by pleasure craft and fishing vessels. There are depths of 2 to 4m alongside the quays. Vessels with drafts up to 5m can enter at springs; vessels with drafts up to 3.8m at neaps. A yacht marina is situated opposite at Île Tudy in the entrance of the river.

 Loctudy, belle commune du Sud-Finistère, en plein Pays bigouden, est aussi le cinquième port de pêche de France. C'est ici que sont pêchées les fameuses langoustines appelées "Demoiselles de Loctudy".

Port de plaisance

* Pontons pleine eau : 606

* Bouées pleine eau : 76

Détails sur le site du port

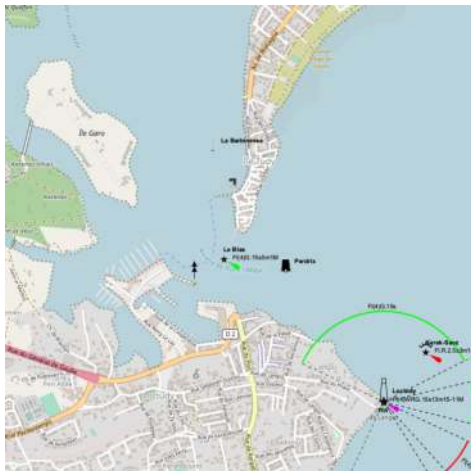
Navigation


Carte interactive

1.11 - Île Tudy

47°50.49 N
4°10.18 W

NE Atlantic Ocean - Golfe de Gascogne - Sud Bretagne



 Bouées pleine eau : 140 (dont 5 visiteurs)

Bouées échouage : 144

1.12 - Sainte-Marine

47°52.64 N
4°07.23 W

NE Atlantic Ocean - Golfe de Gascogne - Sud Bretagne



Le Port de Sainte Marine, port naturel en eau profonde situé sur la rive droite de l'Odet, accessible par tous les temps. Port de plaisance et de pêche, il offre l'enchantement de la mer dans les bois.

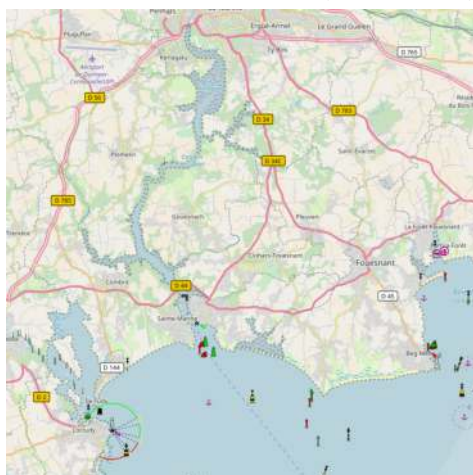
Plaisance : 770 places : 350 sur pontons dont 50 places visiteurs 420 sur bouées dont 20 places visiteurs

Bureau du port 25 rue du Bac 29120 COMBRIT SAINTE MARINE Tél. : 02/98/56/38/72 - Fax. : 02/98/51/95/17E-mail : port.plaisance@combrit-saintemarine.fr

1.13 - Penfoul - Benodet


47°52.85 N
4°07.07 W

NE Atlantic Ocean - Golfe de Gascogne - Sud Bretagne





Port en eau profonde et bien abrité, il dispose de 500 places sur pontons et de 250 places sur bouées . Quelle que soit l'heure ou le coefficient de marée, il demeure accessible.

 This small port, lies within the mouth of the Riviere Odet, at the N end of Anse de Benodet. There are several marinas in the vicinity; the harbor has extensive facilities for yachts and pleasure craft. There is a small quay, which dries, and mooring buoys in the river . The approach channel and entrance fairway, with depths of 4m, are indicated by lighted ranges and lead between the drying reefs which front the river mouth. Tidal currents in the fairway can attain rates up to 2.8 knots.

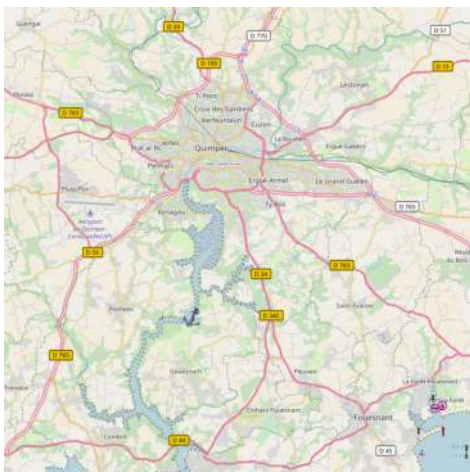


*Bénodet - Port de plaisance
Wikimedia Common - Lambda*


1.14 - Pors Meillou

47°55.90 N
4°06.81 W

NE Atlantic Ocean - Golfe de Gascogne - Sud Bretagne



Provide here details of the site. You can put text or images.

 Donnez ici des explications sur le site. Vous pouvez y mettre du texte ou des images.

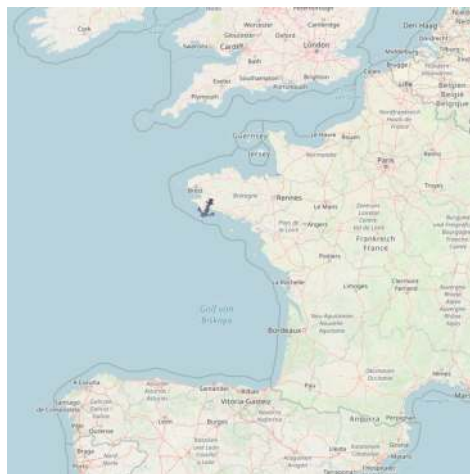
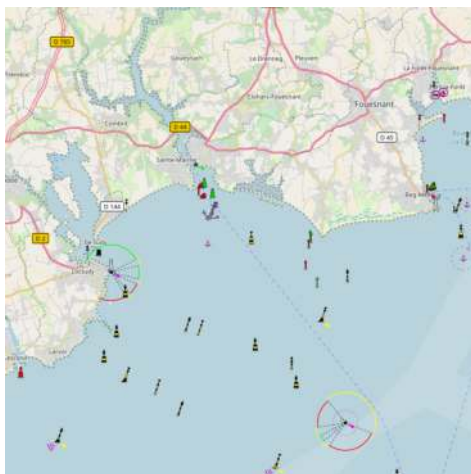



2012:08:25 14:16:30

1.15 - Anse de Benodet

47°51.23 N
4°06.20 W

NE Atlantic Ocean - Golfe de Gascogne - Sud Bretagne



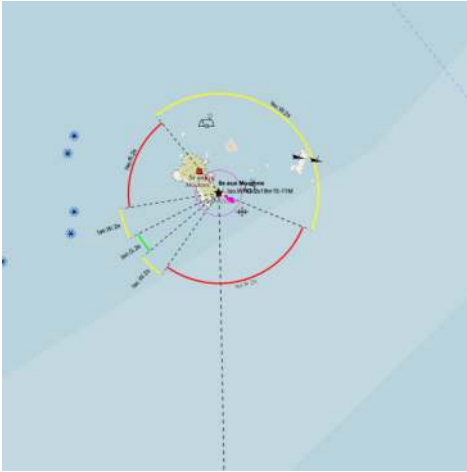
 Ships may anchor, in depths of 13 to 15m, sand and rock, in Anse de Benodet.


1.16 - Île aux Moutons


47°46.53 N
4°01.74 W

NE Atlantic Ocean - Golfe de Gascogne - Sud Bretagne

 Iso WRG2s18m



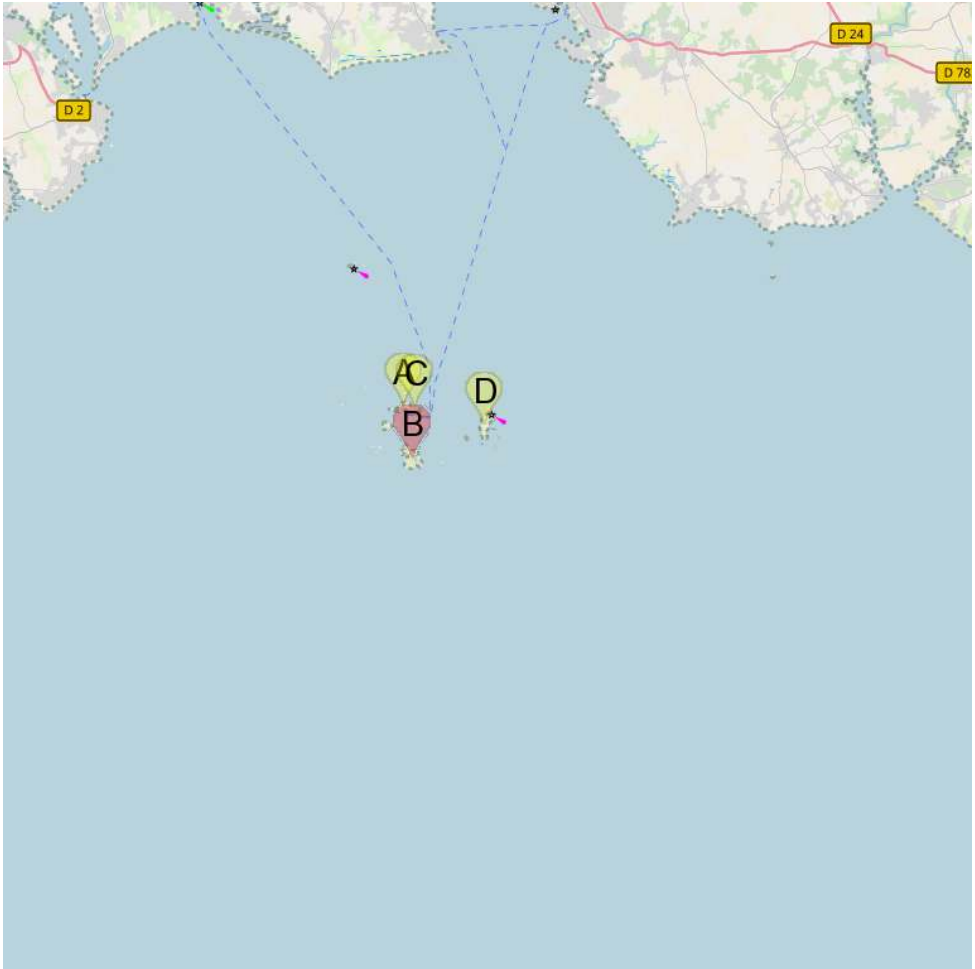
 Small rocky island which lies on a plateau of shoal water and drying reefs, 4.5 miles NW of Ile de Penfret. Île aux Moutons Light is a white square tower, 17m high, standing on this island. There is a wind generator W of the lighthouse.

 L'île aux Moutons, que l'on rattache habituellement aux Glénans, a une surface de 5 hectares. Son nom lui vient, dit-on, de l'existence de troupeaux de moutons qui auraient été jadis détruits par les rats. Les marins lui donnent le nom breton de Moalès. Le beau menhir que l'on y voit prouve qu'elle était habitée déjà dans les temps préhistoriques ; elle n'a plus d'autres occupants que les gardiens du phare. Cette île est entourée de rochers, dont les principaux sont Trévarec et Penanguen ; aussi ces parages sont très dangereux. Entre les Moutons et les Glénans, il existe encore une série d'écueils, dits les grands et les petits Pourceaux, qui obligent les navires à se porter vers le sud, en suivant une direction qui les mène dans le couraut des Glénans. C'est sur les Leuriou, récif à l'est des petits Pourceaux, que la frégate du Roy, la Vénus, s'est perdue au milieu du XVIIIe siècle.

1.17 - Îles de Glénan

47°42.98 N
3°59.15 W

NE Atlantic Ocean - Golfe de Gascogne - Sud Bretagne - Îles de Glénan




A Île de St. Nicolas

B Île du Loc'h

C La pie

D Île de Penfret

 Îles de Glénan are a large group of islands, islets, and reefs which lie on an extensive bank. Several narrow channels lead between the islands and shoals of Îles de Glénan, but they are only used by small vessels with local knowledge.

 L' Archipel des Glénans, ou îles de Glénan, ou encore Les Glénans...

Quelle que soit l'orthographe, ces îles sont magiques ! A 11 milles à peine au sud de Concarneau s'étend l' archipel des glénans : quelques îlots et des centaines

de cailloux, le fort cigogne, le mouillage de la Pie et les plages de l' île du Loch, le banc de sable de Guiriden, le phare de Penfret... le tout dans une eau turquoise !
Vitesse limitée à 8 nœuds entre les îles du 15/06 au 15/09.

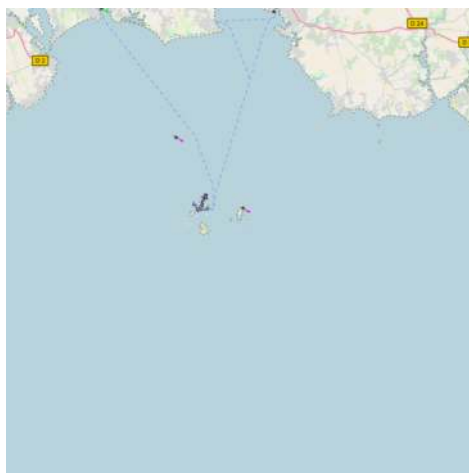



Îles de Glénan

1.17.1 - Île de St. Nicolas

47°43.48 N
4°00.02 W

NE Atlantic Ocean - Golfe de Gascogne - Sud Bretagne - Îles de Glénan



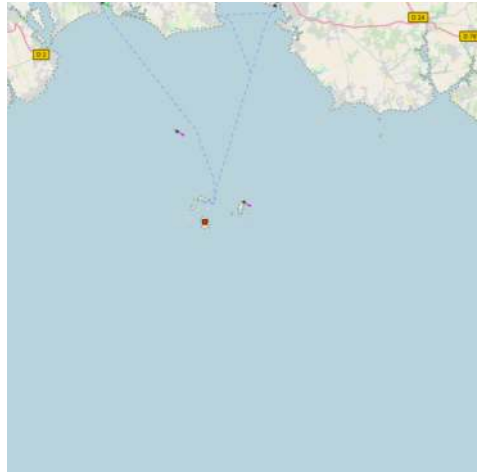
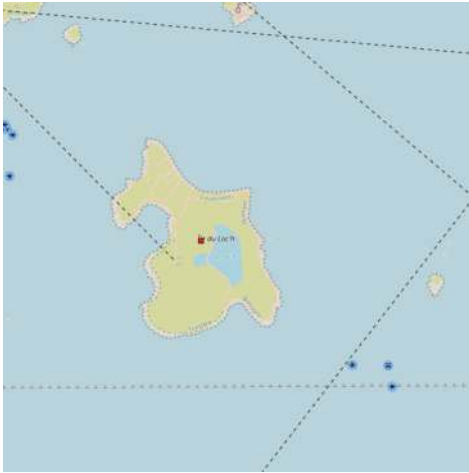
 Saint-Nicolas, c'est un peu le point névralgique des Glénans et la seule des îles qui soit officiellement habitée (un habitant !).


Les plaisanciers se bousculent à la belle saison dans les zones de mouillage de la Chambre et de la Pie qui disposent de 100 emplacements. Un afflux d'estivants qui ont conduit à mettre en œuvre, depuis 1995, un projet LIFE : « gérer l'environnement pour un tourisme durable dans l'archipel des Glénans ». Un bateau couplé à une barge qui reste sur place pendant l'été permet notamment l'évacuation des déchets.

1.17.2 - Île du Loc'h

47°42.35 N
3°59.76 W

NE Atlantic Ocean - Golfe de Gascogne - Sud Bretagne - Îles de Glénan



 L'île du Loc'h, avec une ancienne ferme et un étang d'eau saumâtre, est la propriété de la famille Bolloré. C'est la plus grande des îles des Glénans en superficie.

1.17.3 - La pie

47°43.47 N
3°59.67 W

NE Atlantic Ocean - Golfe de Gascogne - Sud Bretagne - Îles de Glénan



 **20 Mar 2010 12:17** Commentaire: **Michel COTTEN**

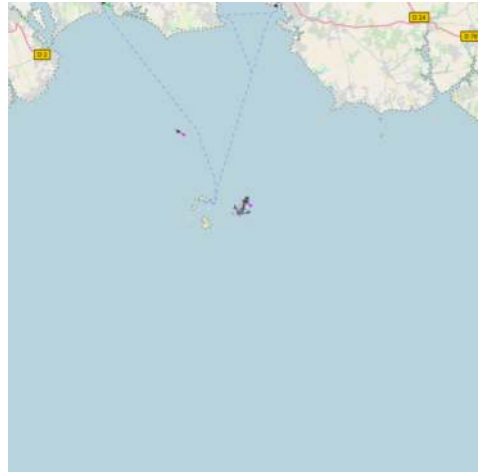
Venant de Bénodet, on laisse la bouée "Basse rouge des Glénan" à bâbord et on fait route sur la balise de la Pie (danger isolé) éclairée la nuit; il y a une trentaine de bouées d'amarrage dans le mouillage ; on peut aussi mouiller sur fond de


sable sans risque de déraper. Protégé du vent de l'ouest au sud-est par le sud; restaurant Castric: langouste grillée ou à l'armoricaine?


1.17.4 - Île de Penfret

47°43.07 N
3°57.39 W

NE Atlantic Ocean - Golfe de Gascogne - Sud Bretagne - Îles de Glénan



 Ile de Penfret lies near the E extremity of Iles de Glenan and is prominent. This island is the largest of the group is well nown by its famous sailing school.

 Penfret est l'île la plus haute de l'archipel puisqu'elle culmine à une quinzaine de mètres au-dessus du niveau de la mer. Sur le sommet nord se dresse un phare automatisé depuis 1992 et, sur son sommet sud, un sémaphore désaffecté.

Ses belles plages sont régulièrement fréquentées par ceux qui ont un bateau et veulent éviter la foule sur Saint-Nicolas. Ils mouillent d'un côté ou de l'autre de l'île suivant les vents. La faune et la flore sont semblables à ce qu'on trouve sur les autres îles de l'archipel.

L'île est très vallonnée et possède plages et côtes rocheuses où nichent grands cormorans et cormorans huppés.

L'école de voile les Glénans

est propriétaire de la presque totalité de l'île. Elle est locataire du sémaphore depuis 1964. L'île dispose d'une éolienne assurant une petite production d'électricité depuis 1984.



1.18 - Port La Forêt

47°53.93 N
3°58.51 W

NE Atlantic Ocean - Golfe de Gascogne - Sud Bretagne



Les places pour escales courtes sont pour la plupart situées sur le ponton «visiteurs». Les tarifs sont affichés à la capitainerie. En toute saison, il est conseillé d'utiliser la VHF (canal 9) pour connaître les emplacements disponibles.

CAPITAINEURIE DE PORT-LA-FORÊT

Tél. 02 98 56 98 45 - Fax 02 98 56 81 31

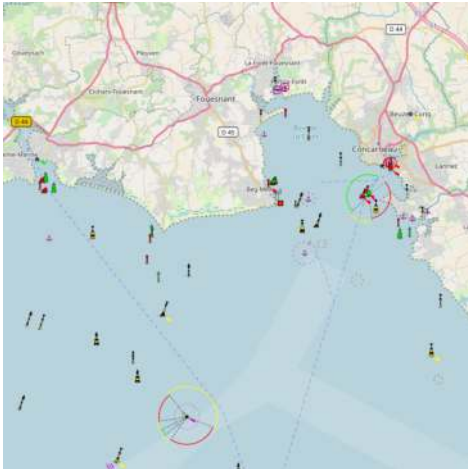


Port La Forêt

1.19 - Sémaphore de Beg-Meil

47°51.29 N
3°58.49 W

NE Atlantic Ocean - Golfe de Gascogne - Sud Bretagne



Missions particulières :

- * Trafic des sabliers dans l'archipel des Glénan.




1.20 - Concarneau


47°52.26 N
3°54.81 W

NE Atlantic Ocean - Golfe de Gascogne - Sud Bretagne



 The port consists of an outer harbor, which dries, and an inner harbor, which has dredged depths of 3 to 5m. The entrance fairway, 100m wide, leads over a bar which has a depth of 5.5m. Within the harbor, a channel, which has a dredged depth of 3m over a minimum width of 35m, leads to the inner harbor. A marina, used by pleasure

craft and yachts, is situated in the outer harbor. The inner harbor has facilities for fishing vessels and coasters.

 Grande cité portuaire et station balnéaire, Concarneau et sa remarquable Ville

Close constituent l'un des plus beaux joyaux de la Cornouaille.

C'est au XIVe siècle que Concarneau est fortifiée, devenant la quatrième place forte de Bretagne. Les remparts sont reconstruits au XVe et la cité devient place royale après le mariage d'Anne de Bretagne au roi de France. Vauban apportera d'importantes modifications aux fortifications donnant à la Ville Close l'aspect qu'elle présente toujours aujourd'hui, mis à part le beffroi qui fut construit au début du XXe siècle.

Concarneau se situe au troisième rang des ports de pêche français et c'est le premier port thonier européen. La flottille représente 248 navires et 1300 marins.

Port de plaisance

Le port de plaisance dispose de 767 emplacements sur pontons et mouillages :

- 291 places sur pontons dans l'avant-port.
- 55 places en location annuelle sur les bouées dans l'avant-port (bateaux pouvant échouer).
- 51 places sur pontons réservées à la location annuelle dans l'arrière port.

Le port de plaisance s'étend à la presqu'île du Cabellou, dans l'anse de Kersaux. Les emplacements se répartissent en 350 autorisations de mouillage situées en partie en zone d'échouage et 20 places sur bouées louées à l'année.

Les bateaux de passages sont accueillis exclusivement en avant-port, sur un ponton "visiteurs" de 54 places sur catways ainsi qu'à couple, à l'intérieur des pontons brise-clapot.

La Maison du Port regroupe un certain nombre de services à disposition des plaisanciers pour agrémenter leur escale :

- La distribution d'eau douce et d'électricité est assurée sur les pontons de l'avant-port.
- Les usagers disposent d'une station carburant 24/24h CB.
- Accueil - renseignements - déclaration d'arrivée
- Météo
- Connexion WiFi
- Sanitaires à la Maison du Port ainsi qu'un bloc extérieur douche/wc accessible 24/24h
- Conteneurs sélectifs de déchets et d'huiles moteur usagées
- Conteneur à piles usagées

Une laverie automatique se situe à 300 mètres de la Maison du Port

Maison du Port - Môle Pénéroff

Tél : 02 98 97 57 96


Fax : 02 98 97 15 15

1.21 - Anse de Kersaux

47°51.55 N
3°54.46 W

NE Atlantic Ocean - Golfe de Gascogne - Sud Bretagne

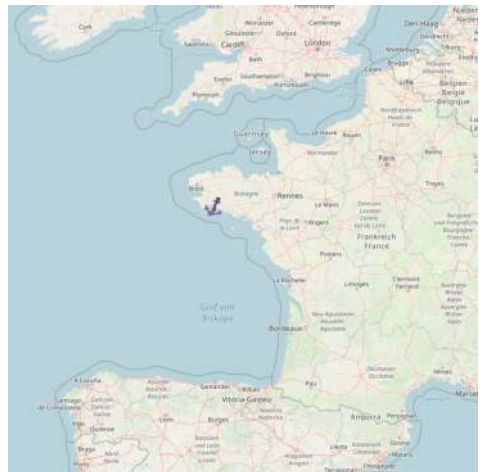



 L'anse de Kersaux dispose de 370 places au mouillage. Une association l'APAK gère l'ensemble.

1.22 - Anse de Pouldohan

47°50.52 N
3°53.98 W

NE Atlantic Ocean - Golfe de Gascogne - Sud Bretagne



 L'anse de Pouldohan abrite de nombreux bateaux qui viennent y mouiller,

surtout l'hiver.

Ville de Tregunc - (Tarifs mensuels 2012)

Zones A et B : 208 ?

Zone C (1 à 26) : 205?

Zone C (31 à 65) : 183?

Zone D : 150 ?

Zone E : 107 ?

Zone F : 147?

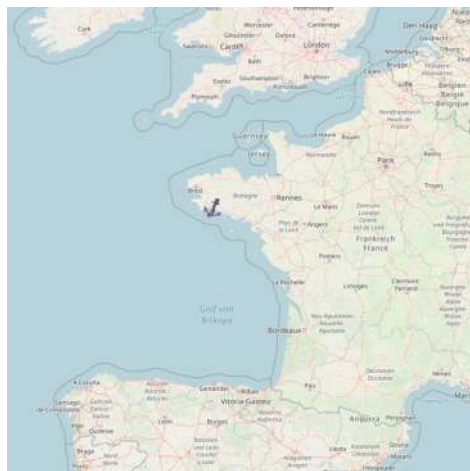
Journée : 5?




1.23 - Pors Breign

47°50.58 N
3°53.97 W

NE Atlantic Ocean - Golfe de Gascogne - Sud Bretagne



Cale limité en stationnement

 Porz-Breign -port pourri en breton-, souffre d'une forte exposition aux tempêtes hivernales.


1.24 - Pointe de Trévignon

47°47.63 N
3°51.27 W


NE Atlantic Ocean - Golfe de Gascogne - Sud Bretagne





 Small boat harbor, protected by a breakwater, lies on the NW side of the Pointe de Trevignon. A light is shown from a tower, 8m high, standing on the point. This light is obscured on some bearings to the S and

SE by Chateau de Trevignon, which stands near the extremity of the point.

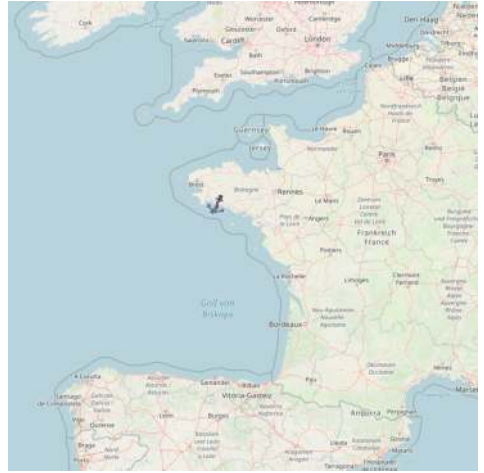
 La pointe de Trévignon est un éperon rocheux, formant une défense naturelle qui abrite un port où les pêcheurs et les plaisanciers mouillent leurs bateaux.


1.25 - Pointe de Raguénez

47°47.16 N
3°47.87 W

NE Atlantic Ocean - Golfe de Gascogne - Sud Bretagne





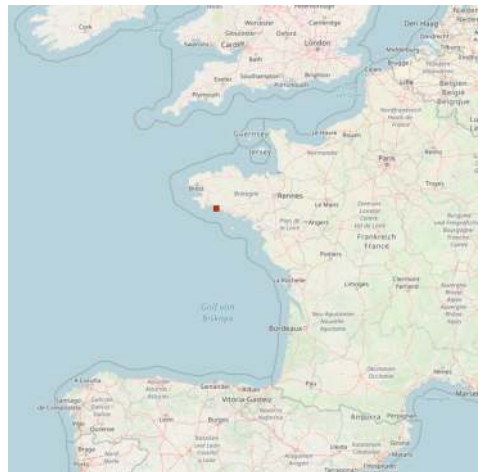
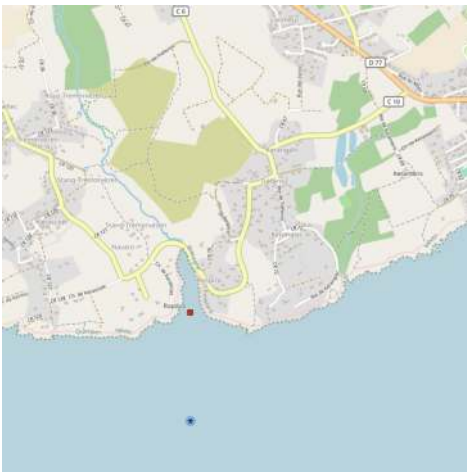
 Quelques mouillages et une cale gratuite.




1.26 - Anse de Rospico

47°47.47 N
3°45.96 W

NE Atlantic Ocean - Golfe de Gascogne - Sud Bretagne



 Une magnifique plage de sable fin et des eaux turquoise constituent l'anse

de Rospico.

Elle est célèbre puisque c'est là que la flotte anglaise a débarqué 2.000 chouans, en 1795.

1.27 - Kerdruc Nevez

47°49.20 N
3°44.71 W

NE Atlantic Ocean - Golfe de Gascogne - Sud Bretagne



Beau petit port blotti sur la rive ouest de l'Aven

De l'autre côté de la rivière, le port de Rosbras, situé sur la commune de Riec-Sur-Belon.



1.28 - Port Manec'h

47°48.12 N
3°44.36 W

NE Atlantic Ocean - Golfe de Gascogne - Sud Bretagne

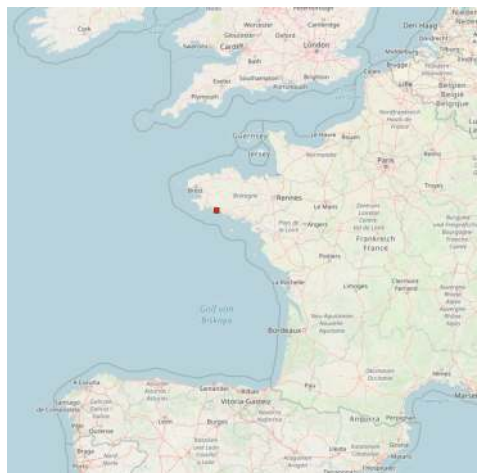




1.29 - Plage de Kerfany

47°48.08 N
3°43.27 W

NE Atlantic Ocean - Golfe de Gascogne - Sud Bretagne





Belle plage de sable utilisée aux beaux jours par les dériveurs et hobbcats.

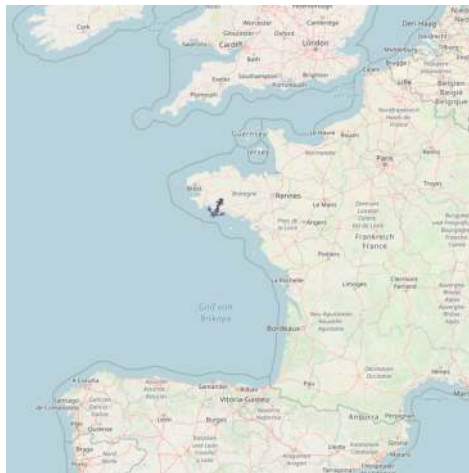
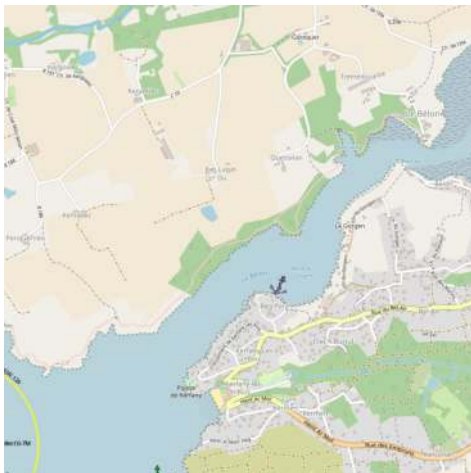
2013:01:04 23:44:15



1.30 - Anse du Gorjèn

47°48.43 N
3°42.96 W

NE Atlantic Ocean - Golfe de Gascogne - Sud Bretagne



 Quelques mouillages et des parcs à huitres.

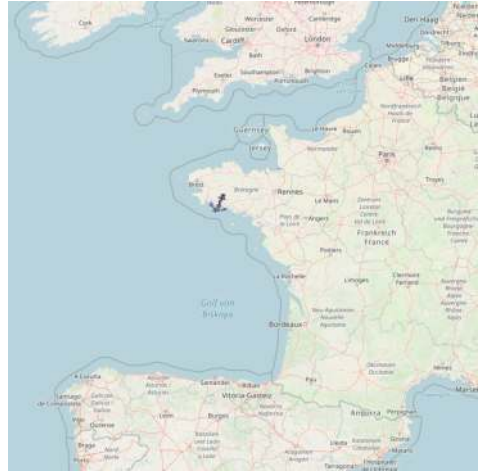


1.31 - Port Belon

47°48.81 N
3°42.57 W

NE Atlantic Ocean - Golfe de Gascogne - Sud Bretagne





On peut accéder à la rivière du Belon à partir de la mi-marée; l'entrée comporte une barre de sable à +0.10m; on attendra la bonne heure en prenant un coffre devant Port-Manech (sur tribord, du côté de l'entrée de l'Aven).

La rivière n'est pas balisée. Il vaut mieux regarder son sondeur et sa carte électronique, la première fois.

En approchant du restaurant "Chez Jacky" on repère sur bâbord 3 tonnes ou l'on peut s'emboîser à couple, avec 10m d'eau !! (trou des anglais)

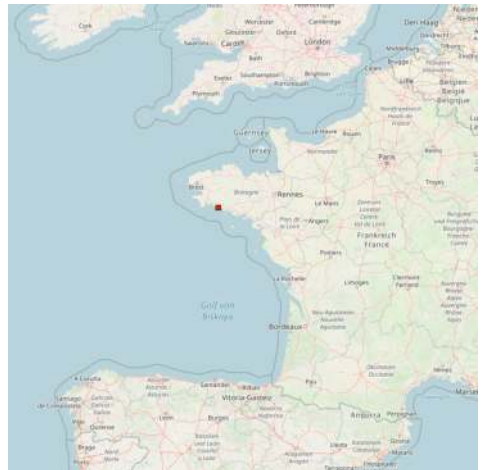
Calme absolu.

Restaurant des deux côtés de la rivière.

1.32 - Poulguen Per

47°47.17 N
3°41.76 W

NE Atlantic Ocean - Golfe de Gascogne - Sud Bretagne



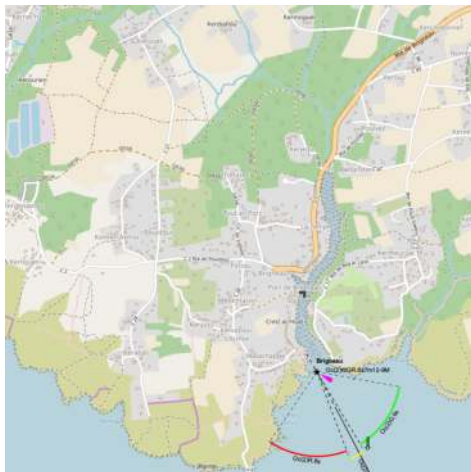



A marée haute et basse.
benoit_d / Foter / CC BY-NC-SA


1.33 - Port de Brigueau

47°47.08 N
3°40.22 W

NE Atlantic Ocean - Golfe de Gascogne - Sud Bretagne



 Port de Brigueau, a small harbor which dries, lies at the entrance to a river, 0.5 mile NE of Pointe de Beg-Morg. It is protected by a breakwater and used by fishing vessels and pleasure craft. The approaches are indicated by a sector light and a buoy, moored 0.6 mile SE of Pointe de Beg-Morg. This outer area is dangerous in SE winds or swell.

 Praticable à pleine mer +/- 1 h. Ressac par vent S/SW.

179 Mouillages.

Activité de pêche côtière et vente de poissons chaque jour sur le quai.




1.34 - Merrien

47°46.95 N
3°38.83 W

NE Atlantic Ocean - Golfe de Gascogne - Sud Bretagne



Le port de Merrien se cache derrière une pointe de lande et de bois surmonté d'une construction en pierre de taille « la maison des douaniers ». Dans le port, on élève et vend des huîtres et des coquillages. Jean Merrien, écrivain local a choisi ce nom pour publier ses œuvres, il y décrit la beauté et la magie de ce lieu.

 Port de Merrien, a small haven, lies in the lower reach of an entrance to the River Merrien. It is sheltered by rocky ledges which extend S from each entrance point and are marked by buoys. This shallow haven dries and is used by fishing boats and yachts.

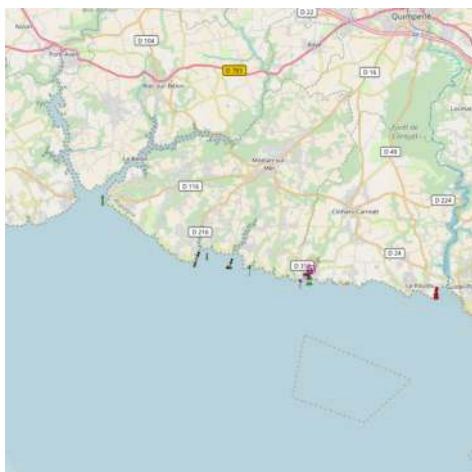



Port de Merrien


1.35 - Doëlan

47°46.24 N
3°36.56 W

NE Atlantic Ocean - Golfe de Gascogne - Sud Bretagne



 Doëlan is partly sheltered by a mole which extends from the W side of the entrance. The harbor is used by fishing boats and yachts and can be approached via a channel which is indicated by a lighted range.

 On mouille à l'entrée du port sur un système à pendilles, car il y a peu de place. Escale très sympathique, quelques services : alimentation, restau, shipchandler. Une des belles escales de Bretagne sud.

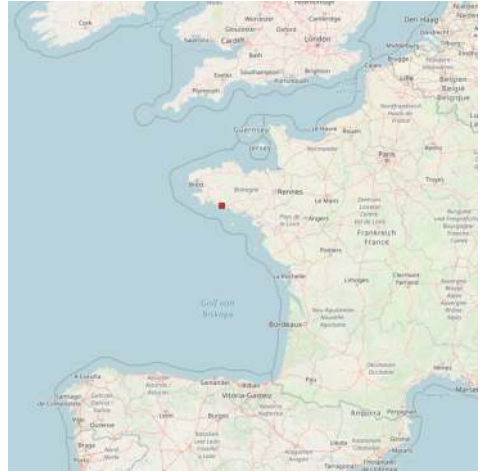
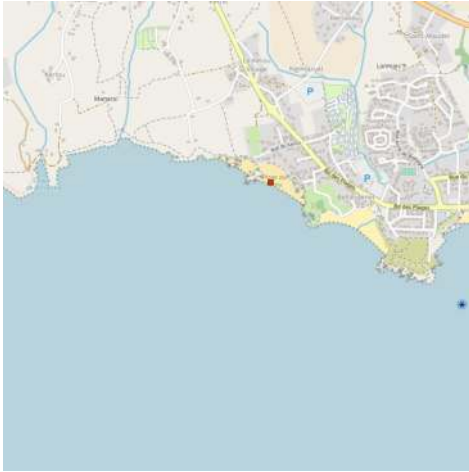
* Bouées pleine eau : 23

* Bouées échouage : 320

1.36 - Plage de Kerrou

47°46.06 N
3°33.76 W

NE Atlantic Ocean - Golfe de Gascogne - Sud Bretagne



Plage située a 1 km au nord du "pouldu" et de l'embouchure de la 'laita"(riviere qui delimite le morbihan et le finistere), sur la commune de Clohars carnoet.

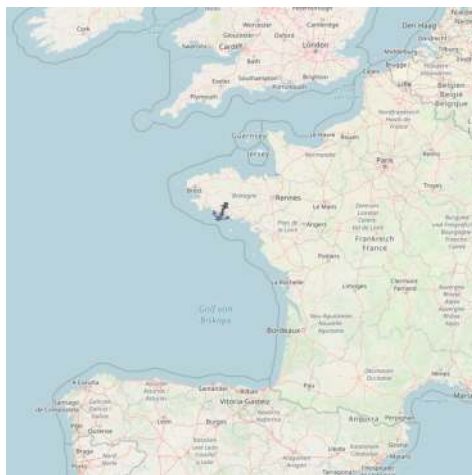
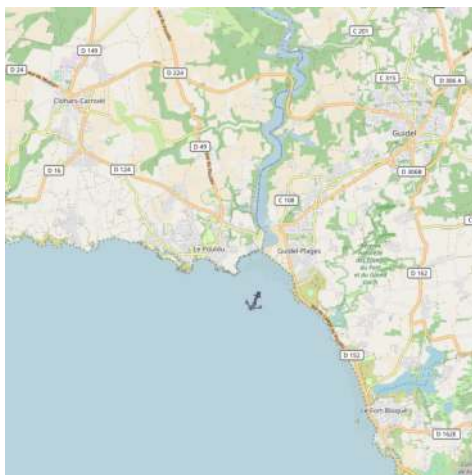



1.37 - Anse du Pouldu

47°45.46 N
3°32.02 W

NE Atlantic Ocean - Golfe de Gascogne - Sud Bretagne



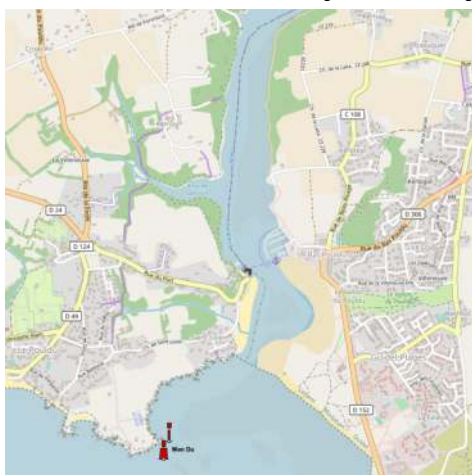



 Anse du Pouldu affords good anchorage sheltered from N and E winds. The bottom is mostly sand and mud, except in the S part, where it becomes rocky and shoal. However, with S and W winds, this bay becomes dangerous. The mouth of the Riviere de Quimperle (La Laita) lies at the head of the bay and several extensive yacht marinas are situated within the river.

1.38 - Port du Pouldu

47°46.27 N
3°31.88 W

NE Atlantic Ocean - Golfe de Gascogne - Sud Bretagne



 Petit port connu pour avoir accueilli des peintres célèbres dont Paul Gauguin. Le chenal d'entrée est praticable à mi-marée. Attention, courants marée 6 nds en VE.



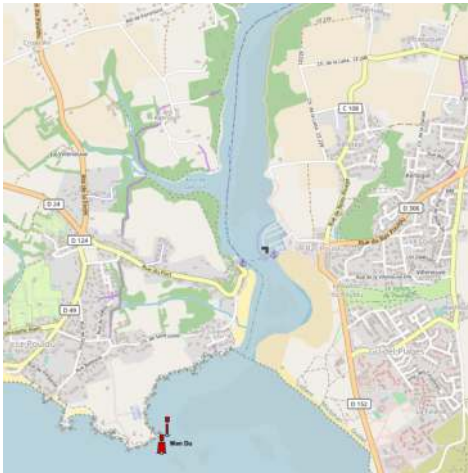
2013:01:05 15:34:28

Les bancs de sable bougent en permanence attention entree dangereuse en cas de houle se presenter apres la mi maree montante avec le courant attention au tirant d'eau !!! 1.00 a 1.50 max appeller capitainerie de guidel pour info Danger 1 mort en moyenne par an.


1.39 - Port de Plaisance de Guidel

47°46.31 N
3°31.81 W

NE Atlantic Ocean - Golfe de Gascogne - Sud Bretagne



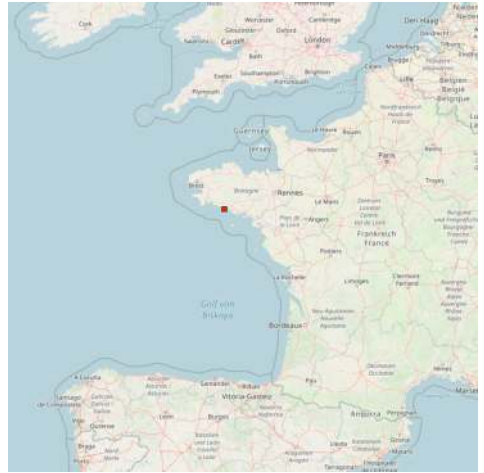
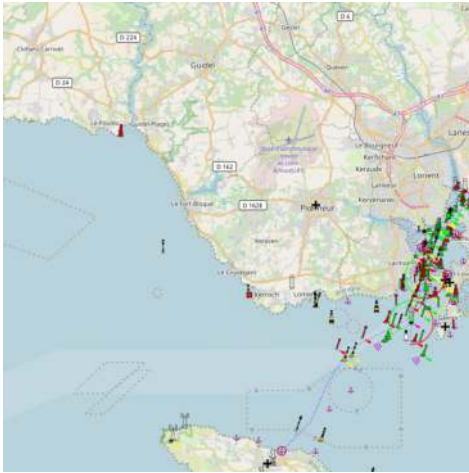
- * 102 places à flot, sur pontons
- * 3 places visiteurs
- * Dimensions admises :
- * Longueur = 9,5 m
- * TE = 1.5 m maxi
- * 2 cales de mise à l'eau :
- * Longueur = 30 m
- * Largeur = 6 m

 Le port de Guidel est abrité dans l'estuaire de la Laïta à la frontière entre le Morbihan et le Finistère.

1.40 - Anse de Kerroc'h

47°42.15 N
3°27.90 W

NE Atlantic Ocean - Golfe de Gascogne - Sud Bretagne



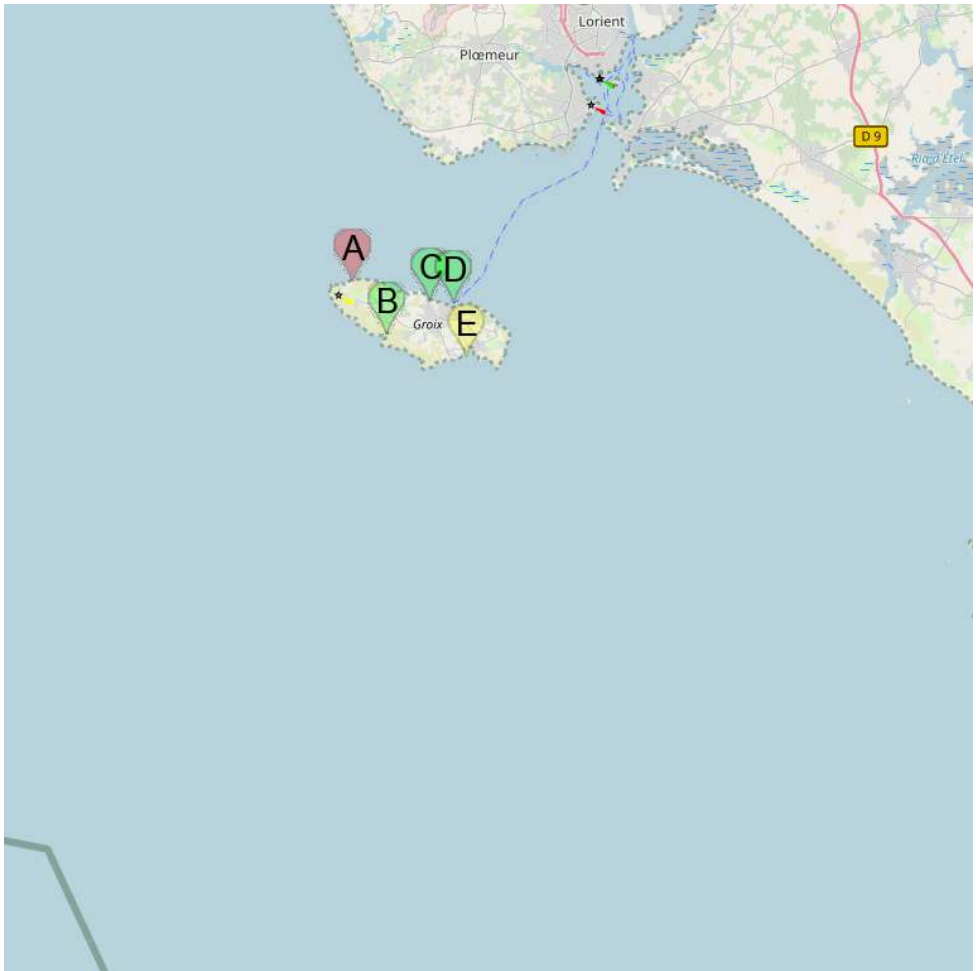
- Your comments are welcome - The Webmaster

2013.01:05 15:40:39



1.41 - Île de Groix

NE Atlantic Ocean - Golfe de Gascogne - Sud Bretagne - Île de Groix



A Sémaphore de Beg-Melen

B Port Saint-Nicolas

C Port Lay


D Port Tudy

E Locmaria




Île de Groix

Author : Réalisation Pline

 Port-Tudy: sympa, bien équipé (il y a un bassin à flot et un bassin de pleine eau équipés de pontons, plus un avant-port avec mouillages sur tonnes). Port St Nicolas: c'est tout petit, Locmaria (côte sud) : mouillages vaguement protégés par une jetée, port

d'échouage dans le fond. Sympa petit village sans touristes, fréquenté plutôt par des "pêche-promenade" en villégiature.



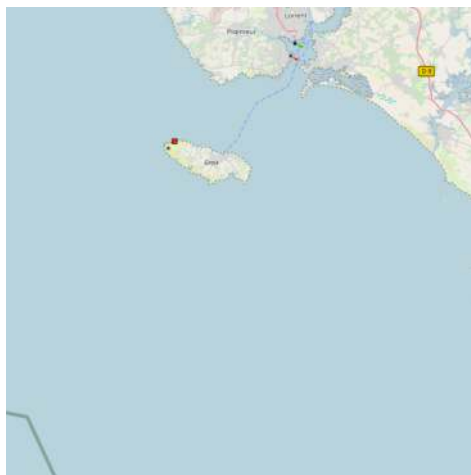
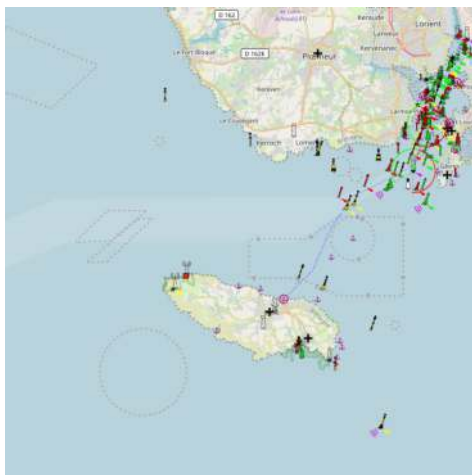
Île de Groix

2011:05:27 18:07:05

1.41.1 - Sémaphore de Beg-Melen

47°39.15 N
3°30.11 W

NE Atlantic Ocean - Golfe de Gascogne - Sud Bretagne - Île de Groix



Missions particulières :

* Surveillance des approches de Lorient.

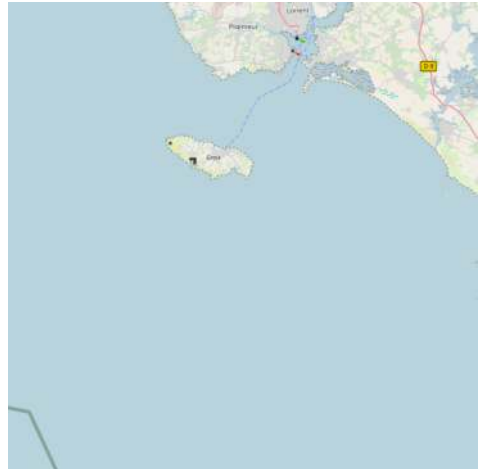
* Observations météorologiques de jour.



1.41.2 - Port Saint-Nicolas

47°37.99 N
3°28.99 W


NE Atlantic Ocean - Golfe de Gascogne - Sud Bretagne - Île de Groix



Une curiosité fréquentable par grand beau temps.



2010:06:16 00:38:05

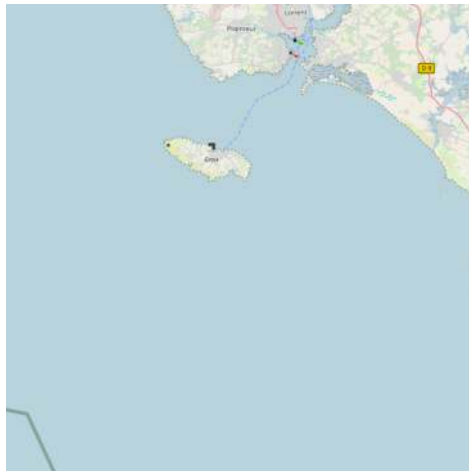
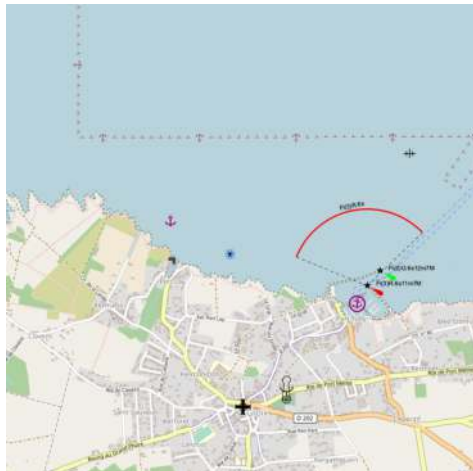
 Port Saint Nicolas, ça reste quand même une crique mal pavée, étroite et ouverte vers le large.

C'est un super coin, abrité des vents de nord, il faut faire attention à la roche découvrant sur la gauche quand on arrive, préféré le coté droit (Est), possibilité de débarquer sur l'estran avec une annexe souple

1.41.3 - Port Lay

47°38.74 N
3°27.59 W

NE Atlantic Ocean - Golfe de Gascogne - Sud Bretagne - Île de Groix



 Port Lay, a small drying boat harbor, is situated 0.5 mile W of Port Tudy.

2013:01:05 18:39:39

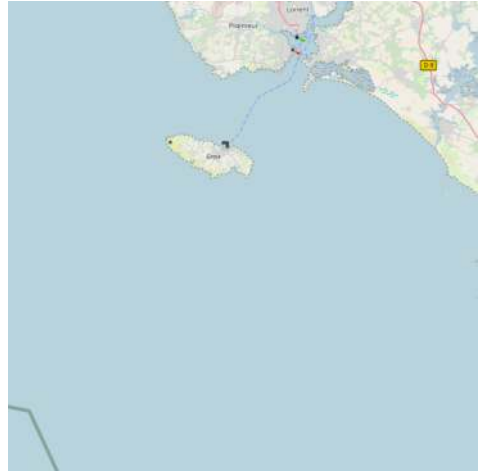
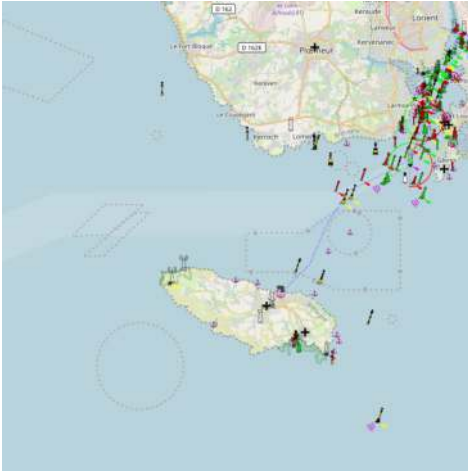



1.41.4 - Port Tudy

47°38.70 N
3°26.80 W

NE Atlantic Ocean - Golfe de Gascogne - Sud Bretagne - Île de Groix





 Sympa, bien équipé (il y a un bassin à flot et un bassin de pleine eau équipés de pontons, plus un avant-port avec mouillages sur tonnes).

* 110 bouées pleine eau

* 88 bouées échouage

Une étape agréable, nombreux services (restaus, dépannage) mais très encombrée en période estivale : le port est souvent complet. Ne pas arriver trop tard.



2009:09:02 10:53:40



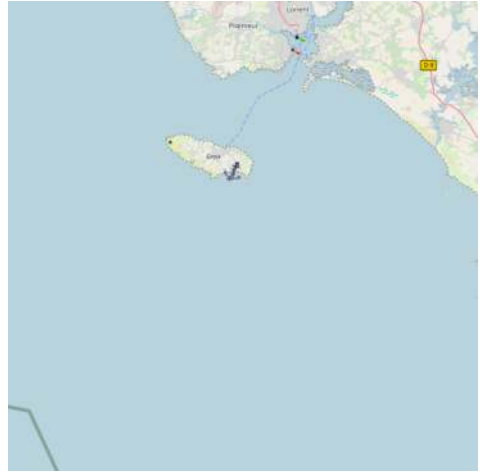
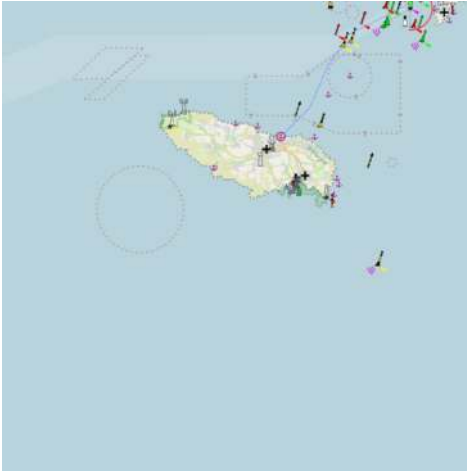
2009:09:02 15:51:06


1.41.5 - Locmaria

47°37.5. N
3°26.40 W

NE Atlantic Ocean - Golfe de Gascogne - Sud Bretagne - Île de Groix





 Mouillage vaguement protégé par une jetée, port d'échouage dans le fond. Sympa petit village sans touristes, fréquenté plutôt par des "pêche-promenade" en villégiature.

Accessible 2 h avant et après la pleine mer.

Bon abri par vent de secteur Nord. On mouille à l'entrée du chenal d'accès sur ancre ou sur bouée (quelques bouées seulement). Le mouillage par vent d'ouest n'est possible que par grand beau temps. Peu de service à terre.

0000:00:00 00:00:00

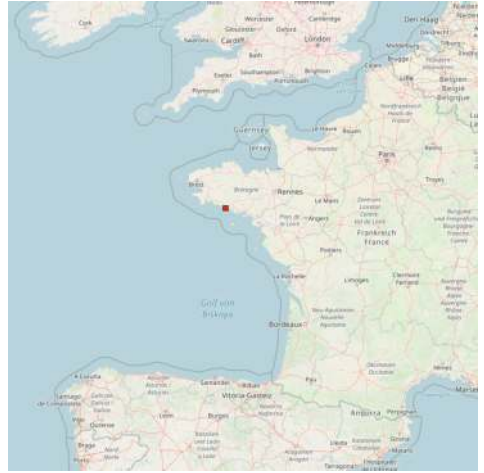
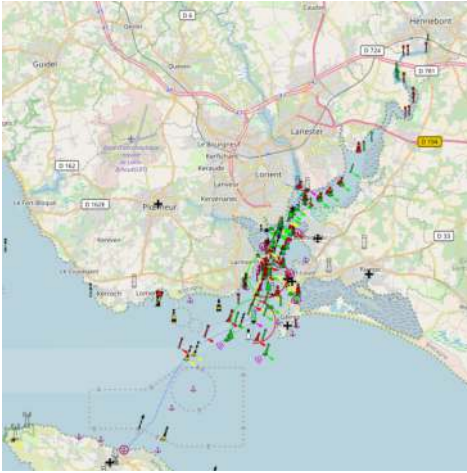


1.42 - Anse de Stole

47°42.14 N
3°25.62 W

NE Atlantic Ocean - Golfe de Gascogne - Sud Bretagne





Plage de taille moyenne qui dispose d'un accès handicapé. Hippocampe (ou tiralo) sont à disposition sur place pour les personnes handicapées. Les animaux ne sont pas acceptés, des toilettes et des douches sont à votre disposition.

1.43 - Lorient - Cité de la Voile Eric Tabarly

47°43.82 N
3°22.47 W

NE Atlantic Ocean - Golfe de Gascogne - Sud Bretagne



Musée retraçant les périples à la voile autour du monde.
Lieu de rassemblement des multi-coques des courses au large.



2011:06:16 18:32:28

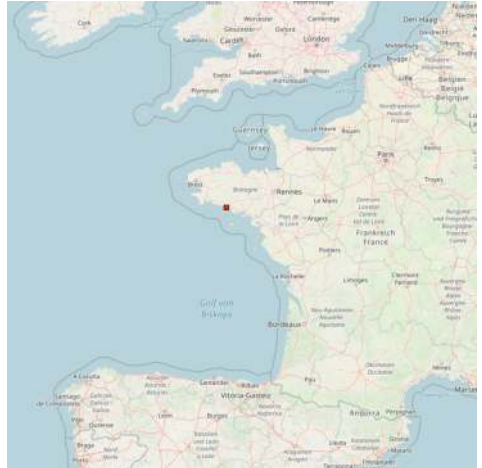


2011:06:16 18:32:44


1.44 - Anse de Zanflamme

47°43.20 N
3°22.27 W

NE Atlantic Ocean - Golfe de Gascogne - Sud Bretagne



2011:06:17 18:49:23

 Large flat area of mud alternately covered and uncovered by the tide.

1.45 - Lorient - Base des Sous-Marins

47°43.68 N
3°22.27 W

NE Atlantic Ocean - Golfe de Gascogne - Sud Bretagne





Sous-Main "Flore"
2011:06:16 18:29:09



Capitainerie
2011:06:16 18:39:43



Pontons
2011:06:16 18:30:50



Base de Sous-Marin
2011:06:16 18:42:00

1.46 - Port du Kervanel

47°43.31 N
3°22.08 W

NE Atlantic Ocean - Golfe de Gascogne - Sud Bretagne





2011:06:17 18:45:59

🇫🇷 Port au c?ur de la rade, dans un cadre exceptionnel, face à la citadelle de Port Louis, pour un accès très rapide à la haute mer.

* 1000 places à flot, sur pontons

* 100 places visiteurs CapitainerieTél. : +33 (0) 2 97 65 48 25Fax : +33 (0) 2 97 33 63 56VHF Canal 9 (heures de bureau)

1.47 - Lorient - Port de plaisance

47°44.65 N
3°21.47 W

NE Atlantic Ocean - Golfe de Gascogne - Sud Bretagne





Port citadin par excellence, le port de Lorient est situé au coeur de la ville et de la rade.

50 places visiteurs.



2011:06:16 18:04:42



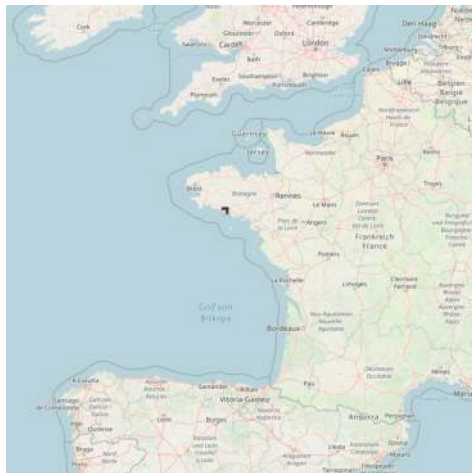
2011:06:16 18:14:59

1.48 - Locmiquélic - Ste Catherine

47°43.53 N
3°21.11 W

NE Atlantic Ocean - Golfe de Gascogne - Sud Bretagne





🇫🇷 Sympathique port de plaisance, situé à l'est de la rade de Lorient, du même côté que Port-Louis.

Accès facile par tous temps, le port est bien protégé par des pontons brise-clapot.

Sanitaires modernes, accueil par un personnel et une direction de port très sympas et compétents.

2 bistros restaurants sur le port, le village tout proche au-dessus du port avec tous commerces.

pas de carburant sur place, mais de l'autre côté de la rade à Kernevel.

pour les grutages et travaux d'urgence, voir au Chantier Marine West, 1km en amont au Nord (Pen Mané).

voilerie "Ar Voilerie" à 200m du port, dans la Grande Rue.

prêt de vélos à la capitainerie.

1.49 - Port de Locmalo

47°42.33 N
3°20.77 W

NE Atlantic Ocean - Golfe de Gascogne - Sud Bretagne





Bureau du Port : Place Pen Run 56290 Port-Louis Tél : 02 97 82 11 34

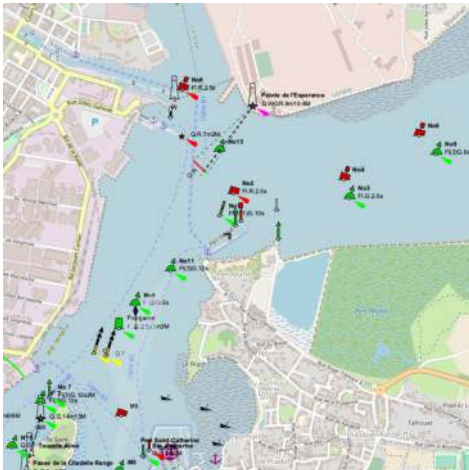
2013:01:05 16:09:32



1.50 - Pen Mané

47°44.14 N
3°20.76 W

NE Atlantic Ocean - Golfe de Gascogne - Sud Bretagne



Capitainerie - Quai Rallier du Baty

Tel:02.97.33.59.51

Pontons pleine eau : 591

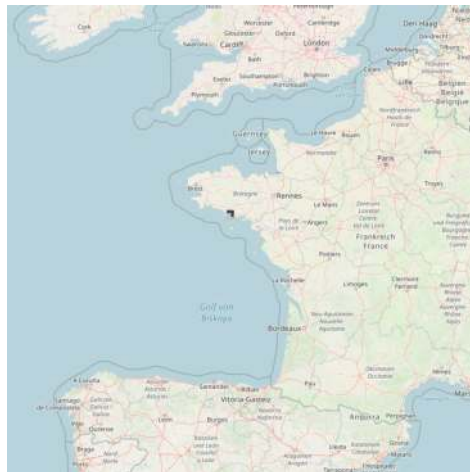


Wikimedia - Lepsyleon

1.51 - Port Etel

47°39.52 N
3°12.42 W

NE Atlantic Ocean - Golfe de Gascogne - Sud Bretagne



ÉQUIPEMENTS ET SERVICES

? Capacité du port :440 places à flot

? Fluides :Pontons équipés en eau et électricité 220V/5-10A

? Météo :Affichage quotidien

? Blocs sanitaires :Blocs sanitaires, laverie

? Manutention :Chantier navals, mécanique marine, shipchandler.

? Equipement :Chariots d'armement à disposition. Prêt de vélos à la capitainerie

? VHF :Canal 9 Sémaphore d'ETEL (VHF canal 13 - Le sémaphore est en veille 3h avant la Pleine Mer et 2h après).

? Stations carburant : Vers le sud : port de PORT HALIGUEN. Vers le Nord : port de KERNEVEL.

? Ecole de voile et de plongée.

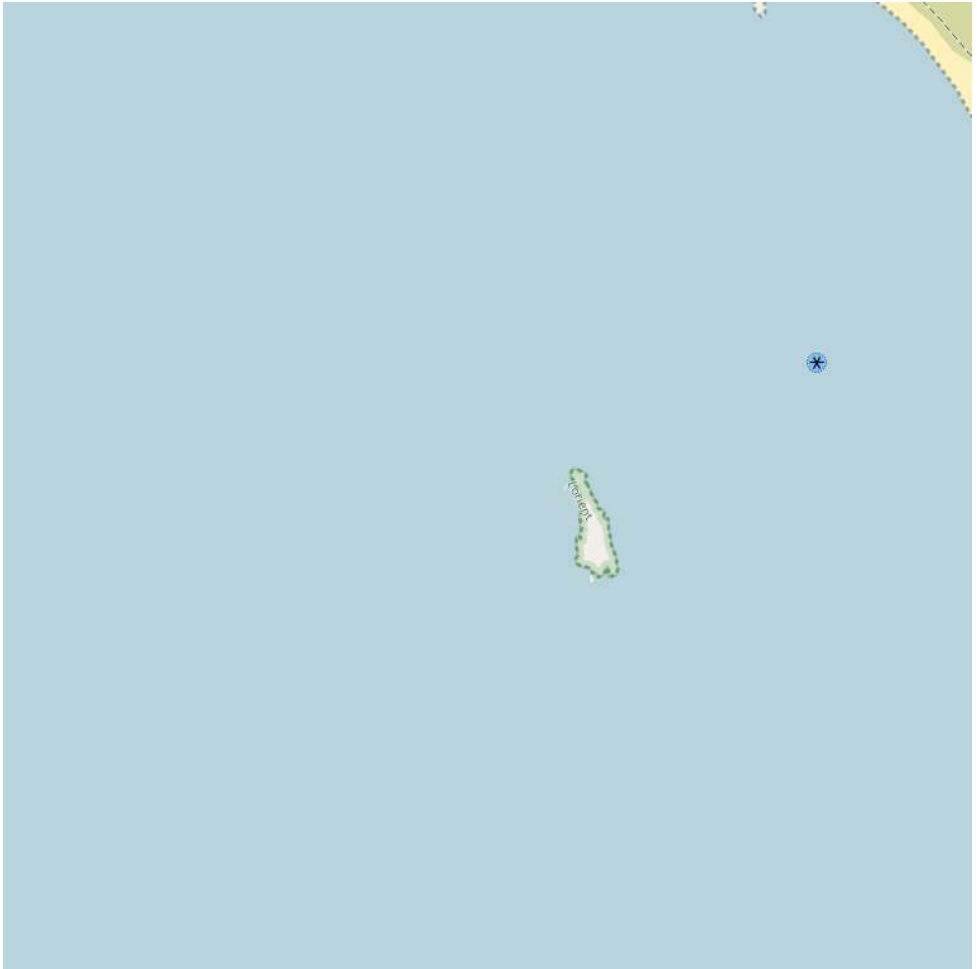



2006:06:27 16:33:20 Jack Mamelet

1.52 - Île de Roëlan

47°36.52 N
3°11.87 W

NE Atlantic Ocean - Golfe de Gascogne - Sud Bretagne - Île de Roëlan

160  

 Roëlan fait l'objet d'un arrêté préfectoral de protection de biotope (APPB) qui vise la préservation de biotopes variés, indispensables à la survie d'espèces protégées spécifiques. L'accostage est généralement interdit du 15 avril au 31 août.



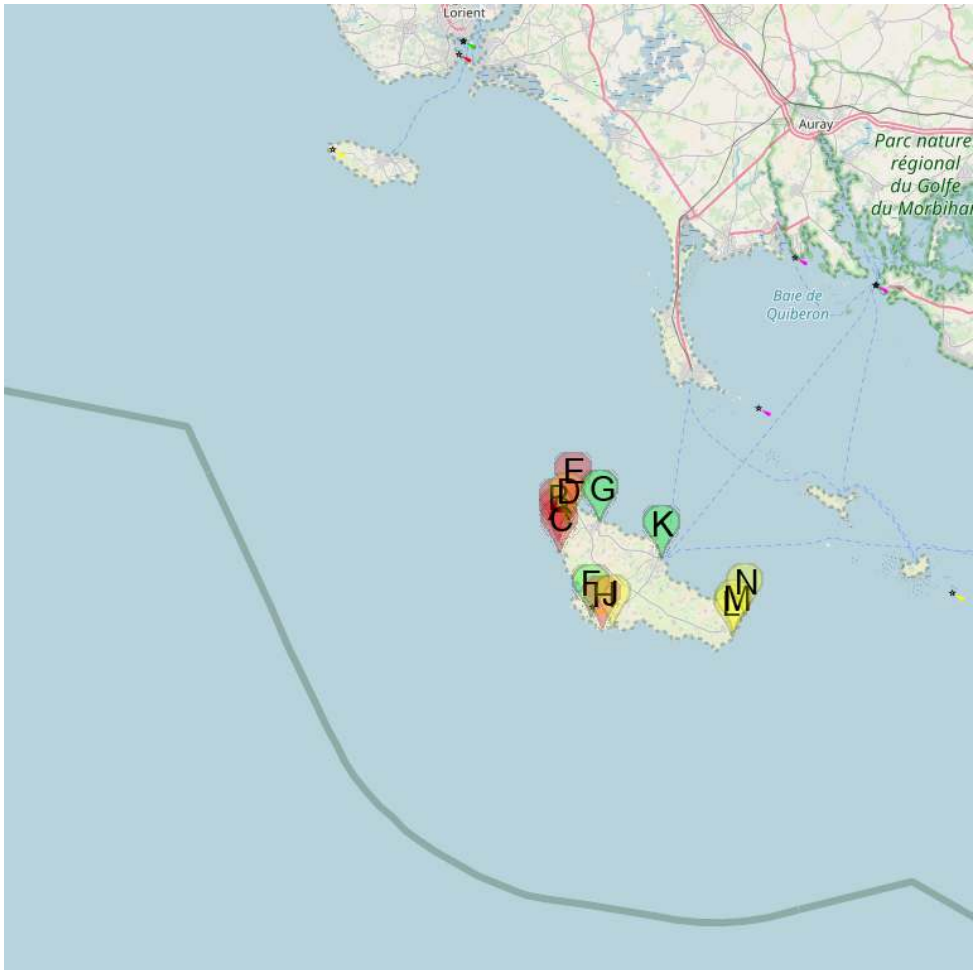
Île de Roëlan














Île de Roëlan Vue de Erdeven

Wikimedia - Rosescreeen

1.53 - Belle île

NE Atlantic Ocean - Golfe de Gascogne - Sud Bretagne - Belle île



- | | |
|--|--|
|  A Ile en Oulm |  B Roh Toull |
|  C Ile er Hastellic |  D Sterwen |
|  E Pointe des Poulains |  F Port-Goulphare |
|  G Sauzon |  H Sémaphore du Talut |
|  J Port Kerel |  K Le Palais |
|  L Port Blanc (Belle-île) |  M Port Maria (Belle-île) |
|  N Port An Dro | |



Type here the sea or coast description.

 Entrez ici la description de la mer ou côte.



Belle île

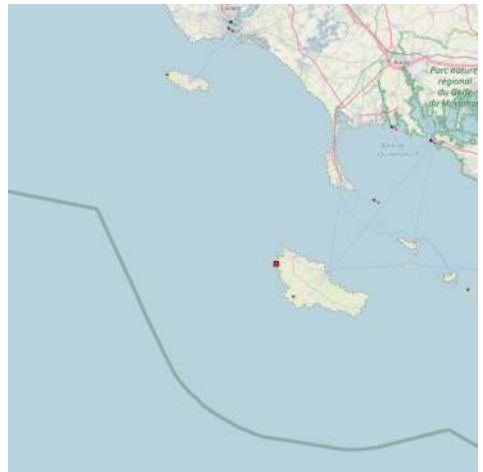
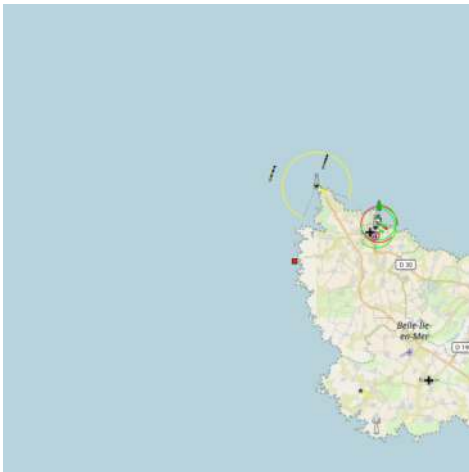
Belle Île au fond, Hoedic et Houat en avant.


2011:05:27 18:10:42

1.53.1 - Ile en Oulm

47°21.60 N
3°15.83 W

NE Atlantic Ocean - Golfe de Gascogne - Sud Bretagne - Belle île

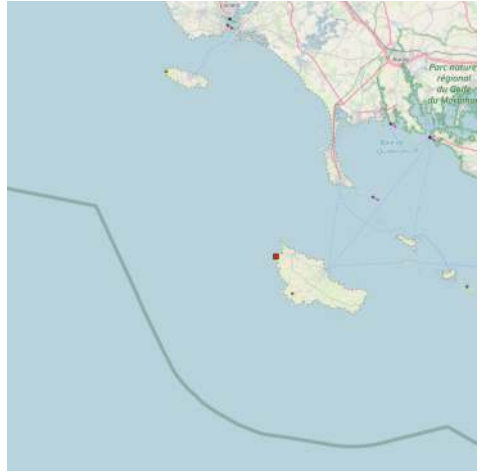


 Îlot au NW de Belle Île sur la commune de Sauzon.

1.53.2 - Roh Toull

47°22.02 N
3°15.78 W

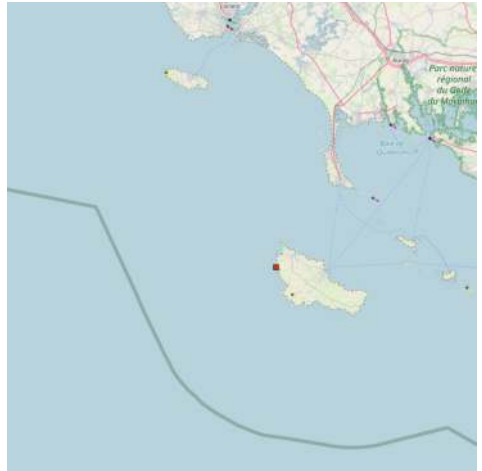
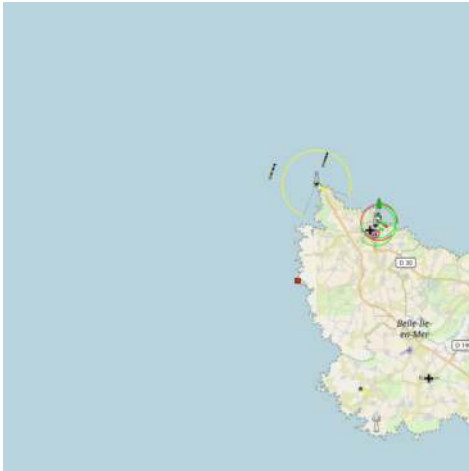
NE Atlantic Ocean - Golfe de Gascogne - Sud Bretagne - Belle île



1.53.3 - Ile er Hastellic

47°21.10 N
3°15.73 W

NE Atlantic Ocean - Golfe de Gascogne - Sud Bretagne - Belle île

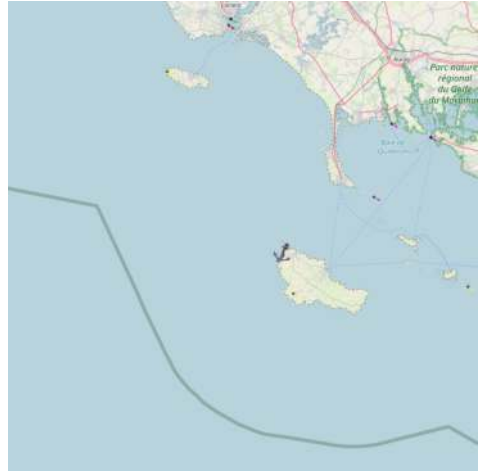
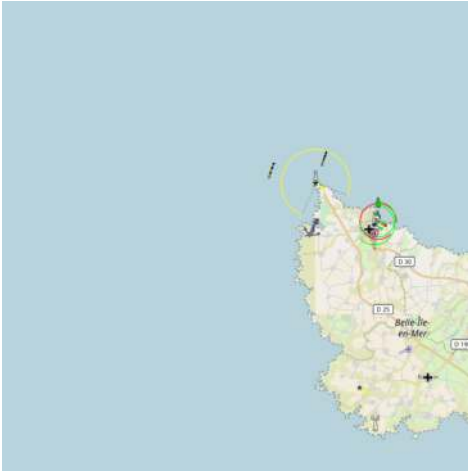


1.53.4 - Sterwen

47°22.29 N
3°15.23 W

NE Atlantic Ocean - Golfe de Gascogne - Sud Bretagne - Belle île





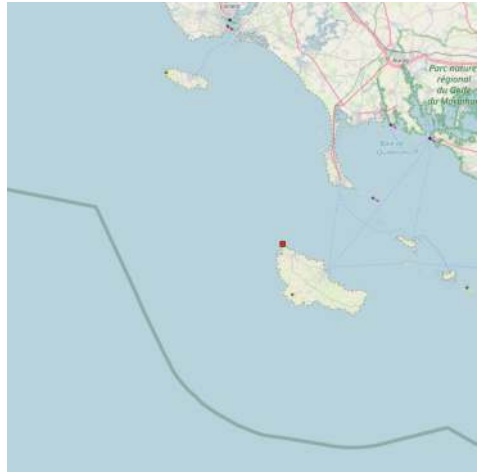
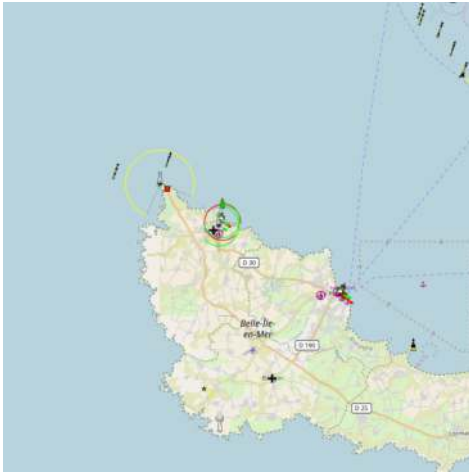
2012:09:08 12:24:44

1.53.5 - Pointe des Poulains

47°23.20 N
3°14.85 W

NE Atlantic Ocean - Golfe de Gascogne - Sud Bretagne - Belle île

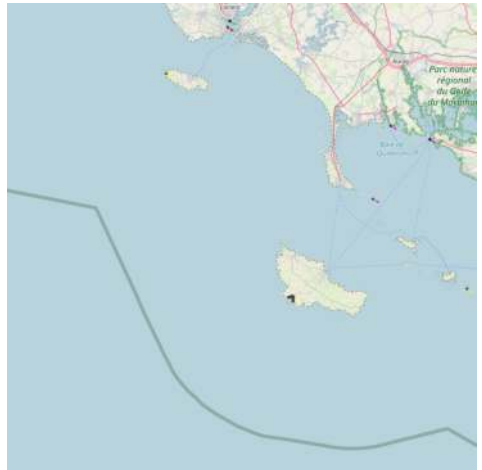
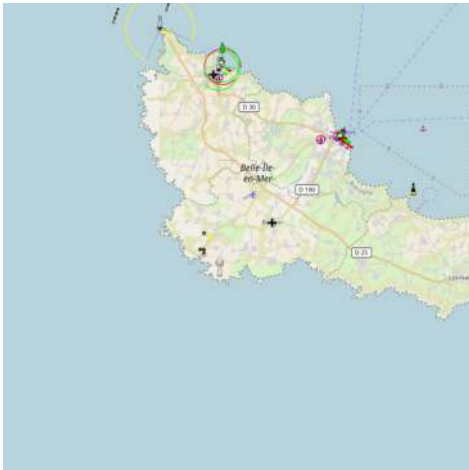






1.53.6 - Port-Goulphare

47°18.21 N
3°13.65 W

NE Atlantic Ocean - Golfe de Gascogne - Sud Bretagne - Belle île



 Au fond du port.

 Jolie petit port de pêcheurs amateurs, avec les grands hôtels sur le haut.
A éviter jours de grands vents. Aller sur sur Sterwen.



Mouillage à port-Goulphare

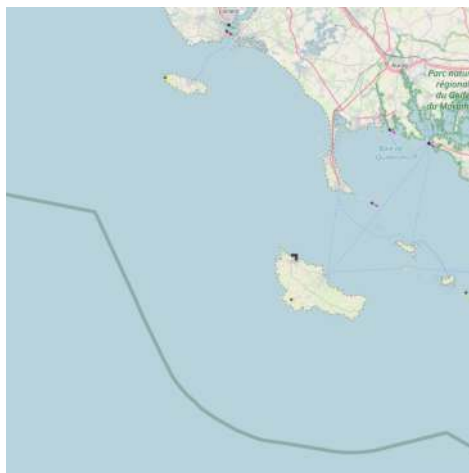
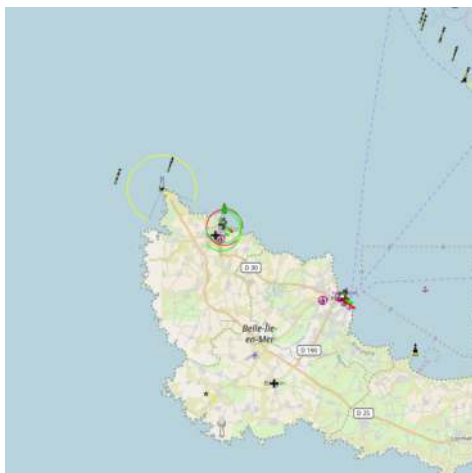


2010:09:11 15:43:52

1.53.7 - Sauzon

47°22.44 N
3°13.06 W


NE Atlantic Ocean - Golfe de Gascogne - Sud Bretagne - Belle île



 Canal 9  02.97.31.63.40



Port de Sauzon à Belle Ile, Bretagne, France
 *Lieu : Belle Ile, Bretagne, France *Date : mai 2006 * Auteur : Pline

 Port Bellec et Avant-Port : zone fortement déconseillée par vent NE à E - Mouillages sur ancres interdits (chaînes traversières)

* Port Bellec : 22 places visiteurs (évitage sur bouées blanches) - tous bateaux longueur maxi 15 m

* Avant-Port : à tribord en entrant (ouest) 40 places visiteurs à couple (embossage sur bouées blanches) voiliers monocoques uniquement, longueur maxi 12,5 m, tirant d'eau maxi 2 m ; à babord en entrant (est) : zone pêche interdite (dangers). Bouées réservées aux professionnels et abonnés avec engins submergés et bouts flottants.

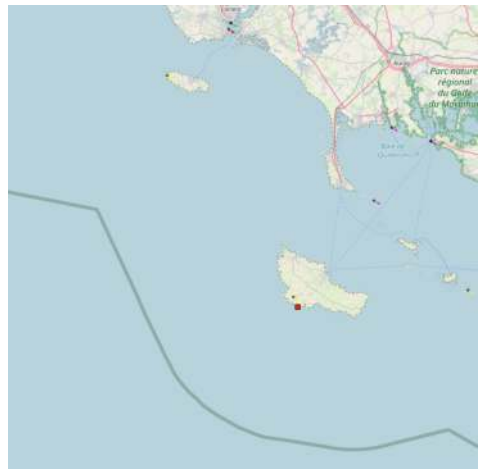
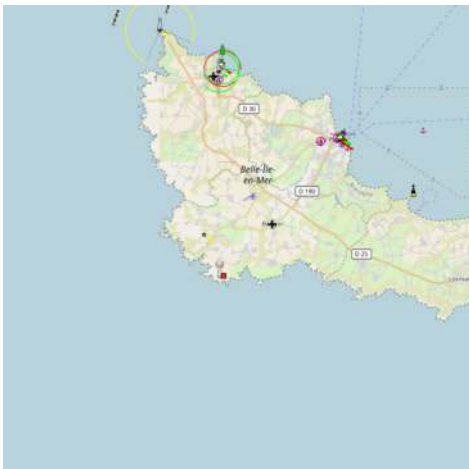
Port d'Echouage : zone bien abritée recommandée pour tous types de dériveurs et quillards béquillant correctement sur fonds durs. 60 places visiteurs (embossage sur bouées rouges numérotées par paire) Embossage sur ancres autorisé de la dernière ligne de bouées à l'entrée du bassin de Pen Prad (environ 50 places visiteurs).

Bassin de Pen Prad : en raison d'un envasement important et dangereux, le bassin est fermé aux visiteurs (se renseigner au bureau du port)

1.53.8 - Sémaphore du Talut

47°17.70 N
 3°12.95 W

NE Atlantic Ocean - Golfe de Gascogne - Sud Bretagne - Belle île



Missions particulières :

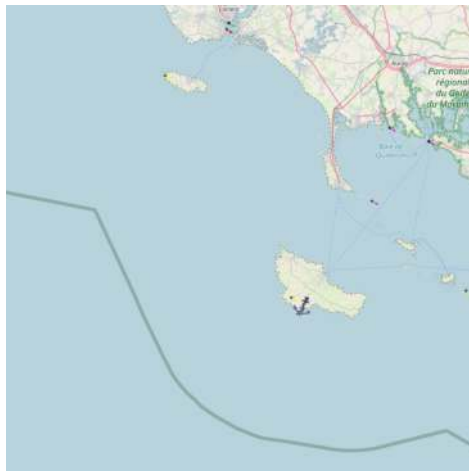
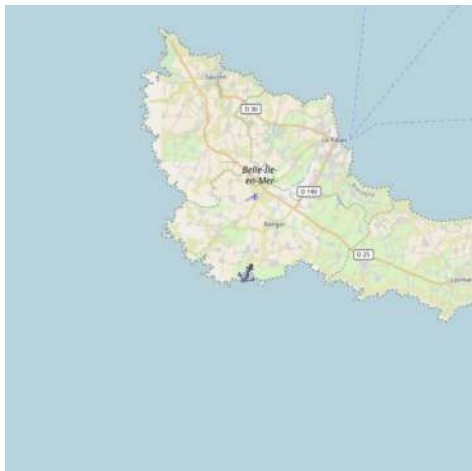
- * Surveillance des zones de tirs en mer.
- * Poste de base météo (CAOBS)



1.53.9 - Port Kerel


47°17.76 N
3°12.26 W

NE Atlantic Ocean - Golfe de Gascogne - Sud Bretagne - Belle île



maison isolée marquant l'accès au Port Kerel

partie asséchante de la crique (le RM touche et sera sur ses deux quilles posé dans une heure)

 Petit mouillage agréable, bien abrité par vents d'Est à Ouest en passant par le Nord. Assèche au fond de la crique à marée basse. Tirants d'eau importants - préférer la partie abritée par la pointe Castel Bornor, près de l'entrée de la crique. Fonds de sable.

Venant de l'Est, passer entre la perche "danger isolé" La Truie et l'Ilot Bangor

(attention à quelques têtes de roche devant l'îlot). Venant de l'Ouest - arrondir la pointe du Castel Bornor.

Amer - maison isolée sur les hauteurs du coté est de la crique, facile a repérer de jour. Pas de feu la nuit.



2010:09:10 20:41:14

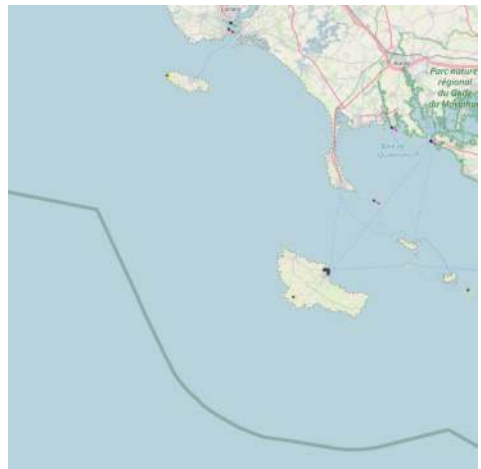


2010:09:10 19:58:16

1.53.10 - Le Palais

47°20.83 N
3°09.06 W

NE Atlantic Ocean - Golfe de Gascogne - Sud Bretagne - Belle île





Canal 9




02.97.31.42.90



Bloc sanitaire à la capitainerie: 9 douches , 2 WC



Le port d'échouage à mi-marée avec la ville du Palais sur la droite

 Le Port de Palais est constitué de 4 bassins :

L'avant port constamment en eau, bien abrité des vents, sauf de est à sud est. Amarrage sur bouées à couple, digue nord ou brise lame; 70 places, tirant d'eau jusqu'à 2,20m.

Accostage réglementé et rès limité à la cale Bonnelle.

L'arrière-port d'échouage, après le chenal de l'Yser, au pied de la Citadelle. Quelques places possibles le long des quais sur tribord. Accès interdit au petit ponton. Grille de carénage; eau à l'écluse.

Le port d'échouage à mi-marée avec la ville du Palais sur la droite

Le bassin à flot, dont l'entrée est régulée par une écluse ouverte 3 heures à marée haute aux heures de jour. Passerelle piétons levée à la demande. 90 places à flot, à couple le long des quais. Trafic régulier de caboteur prioritaire sur quai tribord. Tirant d'eau jusqu'à 2,50m.

Le bassin de la saline, marina à catway équipés de mouillages sur bouées ; quelques places disponibles en saison. Demander à la capitainerie 24h avant.

* Cale Bonnelle : accostage réglementé



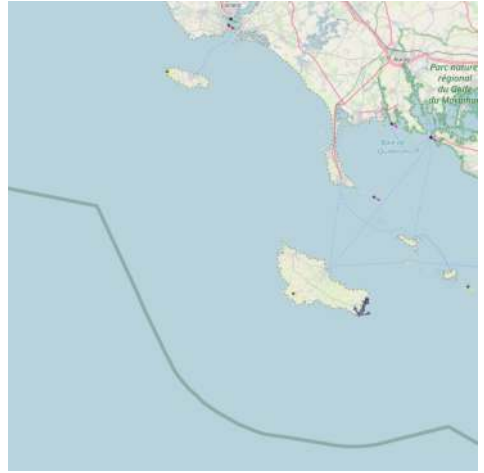
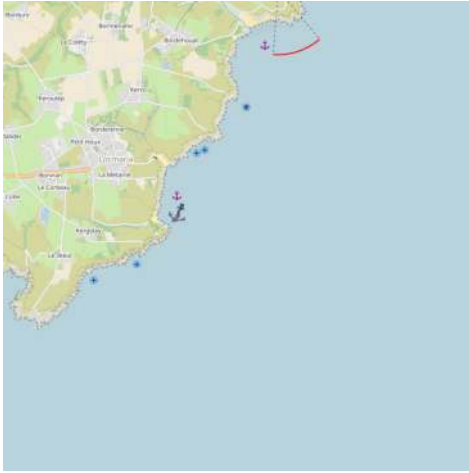
0000:00:00 00:00:00


1.53.11 - Port Blanc (Belle-île)

47°17.32 N
3°04.42 W

NE Atlantic Ocean - Golfe de Gascogne - Sud Bretagne - Belle île



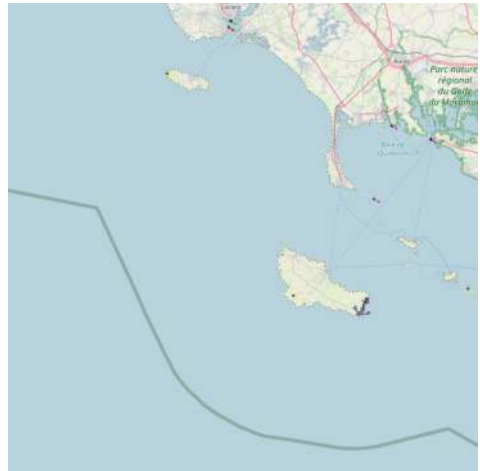


 Joli mouillage bien abrité de la houle de NW.

1.53.12 - Port Maria (Belle-Île)

47°17.56 N
3°04.39 W

NE Atlantic Ocean - Golfe de Gascogne - Sud Bretagne - Belle île



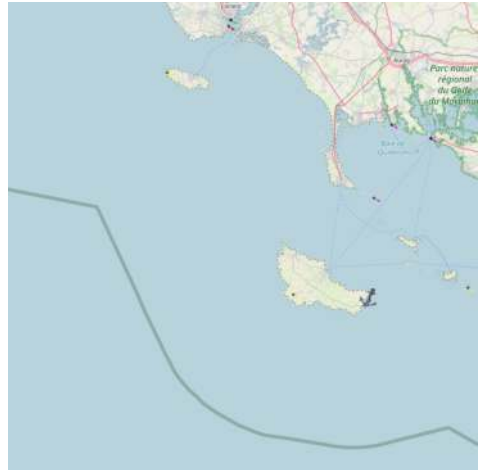
 Beau mouillage avec plage de sable blanc.




1.53.13 - Port An Dro

47°18.31 N
3°03.60 W

NE Atlantic Ocean - Golfe de Gascogne - Sud Bretagne - Belle île



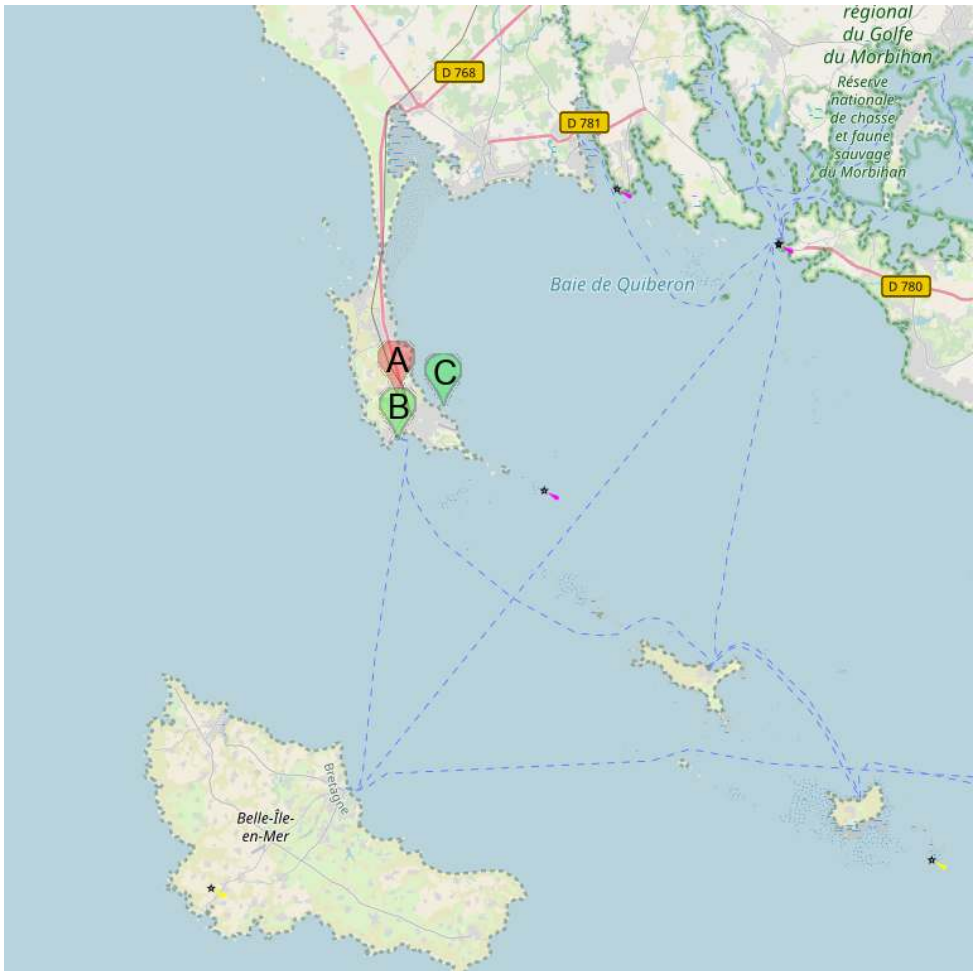
 Site magnifique mais mouillage ouvert un peu rouleur.

Patrice78500



1.54 - Presqu'île de Quiberon


NE Atlantic Ocean - Golfe de Gascogne - Sud Bretagne - Presqu'île de Quiberon



A Sémaphore de St Julien

B Port Maria

C Port Haliguen

 La presqu'île de Quiberon est une langue rocheuse, qui s'avance de 14 km dans la mer. C'est en fait une ancienne île, reliée au continent par un cordon de sable A l'entrée de la presqu'île, l'isthme de Penthièvre mesure moins de 100 mètres de large.

À l'ouest, face aux houles de l'océan Atlantique, la Côte Sauvage présente un paysage minéral de falaises, tandis qu'à l'est la baie de Quiberon, partie

occidentale de Mor braz, forme un plan d'eau abrité des vents dominants et fréquenté par les estivants.



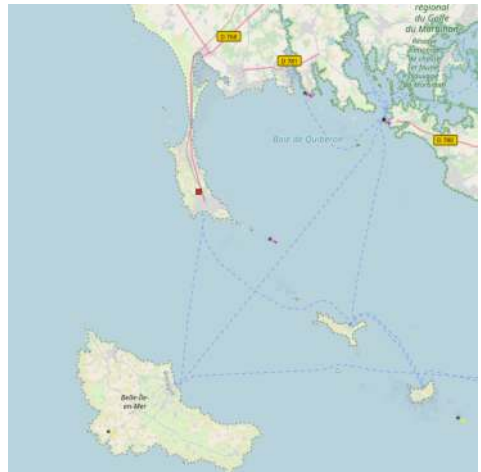
Presqu'île de Quiberon

Jun 2016

1.54.1 - Sémaphore de St Julien

47°29.59 N
3°07.54 W

NE Atlantic Ocean - Golfe de Gascogne - Sud Bretagne - Presqu'île de Quiberon



Missions particulières :

- * Surveillance du champ de tir de Gavres.
- * Sûreté et sécurité du fort de St Julien.

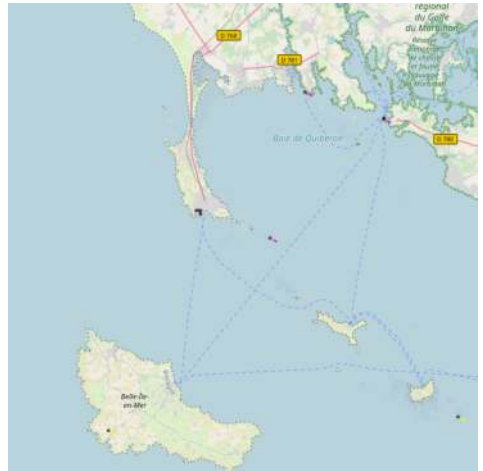



thumb

1.54.2 - Port Maria

47°28.56 N
3°07.51 W

NE Atlantic Ocean - Golfe de Gascogne - Sud Bretagne - Presqu'île de Quiberon



 Point de départ de la Compagnie des Iles pour rejoindre Belle-Ile.
Port Maria accueille toujours quelques 200 bateaux de pêche grâce à la création d'une criée municipale en 1977. Elle est la seconde de Bretagne après Lorient.

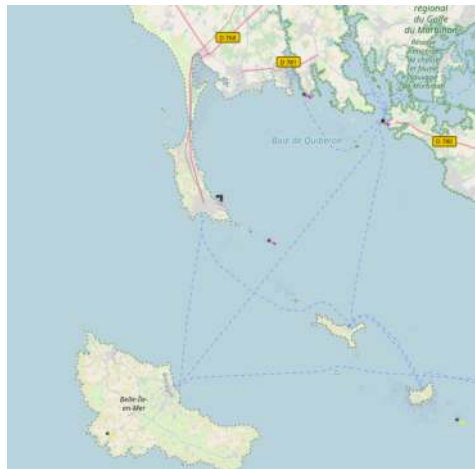
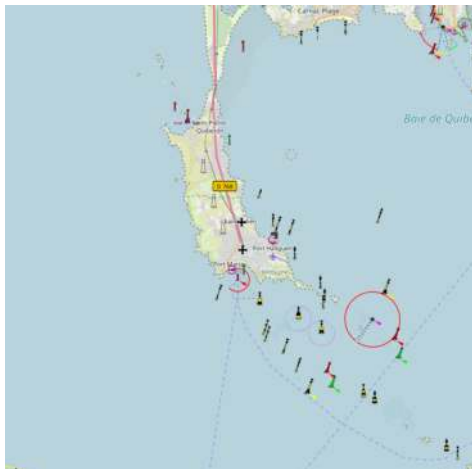
2010:04:02 12:23:34



1.54.3 - Port Haliguen

47°29.32 N
3°06.02 W

NE Atlantic Ocean - Golfe de Gascogne - Sud Bretagne - Presqu'île de Quiberon





9 0297502056 PONTON 24/24

WIFI ZONE



Wikimedia - Remi Jouan

 Port with general depths of 1.4 to 3.4m and is mostly used by yachts and fishing boats. Caution approaches are encumbered by several shoals and shellfish beds that lie in the vicinity of the entrance.

 Port en 3 parties :

Port Haliguen 1 à l'est

Port Haliguen 2 à l'ouest

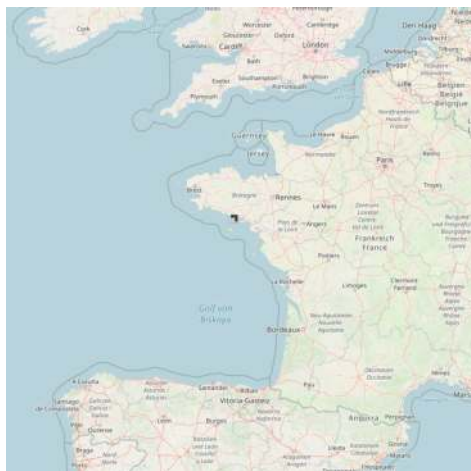
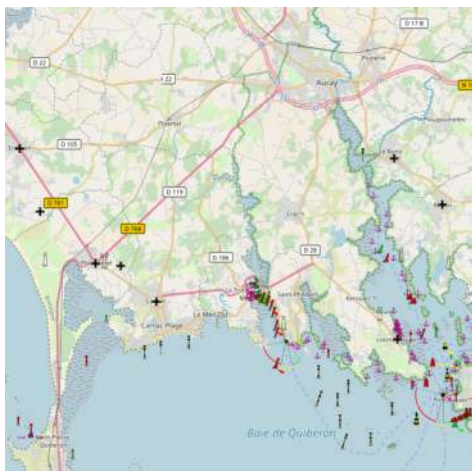
Le Vieux-Port qui assèche

Le ponton Visiteurs est dans PH 2, ponton le plus Nord, tout de suite à droite en entrant. Ce ponton est malheureusement le plus éloigné de tous les services (Capitainerie, Sanitaires), mais les places vacantes sont attribuées par l'accueil sur d'autres pontons; éviter le début du ponton A à PH1 par vent de Nord.

1.55 - La Trinité

47°35.34 N
3°01.46 W

NE Atlantic Ocean - Golfe de Gascogne - Sud Bretagne



 Port de La Trinité-sur-Mer BP 12 - 56470 La Trinité-sur-Mer;

Tél. +33 (0)2 97 55 71 49 - Fax. +33 (0)2 97 55 86 89

Bien balisé de jour comme de nuit, le port est accessible à toute heure pour un tirant d'eau inférieur à 3 mètres. 120 bateaux visiteurs peuvent être accueillis.

Capacité :

- A flot : 1 250 emplacements (1 070 sur pontons et 180 sur corps-morts)
- Terre-plein technique : 200 bateaux
- Port à sec en partenariat avec la Société Multipôle 56 : 510 places. Accueil de bateaux habitables de 9m à 14m.

Il reste quelques places disponibles en contrat annuel "port à terre".

Accueil de bateaux à moteur 7,50/8m : places disponibles !

Equipements :

Elévateur 50 tonnes

Grue 30 tonnes - Grue Self-service & 3T

2 cales de halage

Station automatique carburant : essence - gasoil

Sur les pontons : électricité 220 V et eau



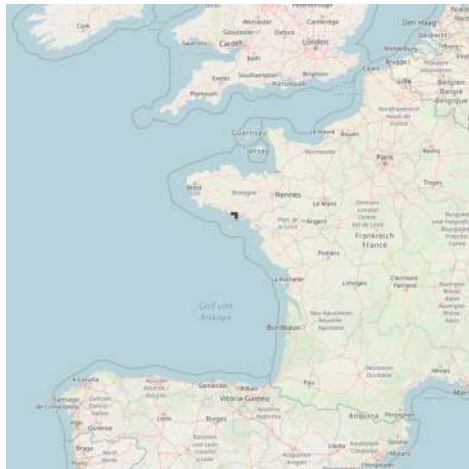
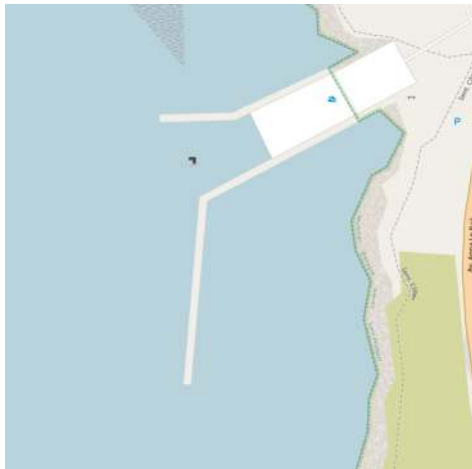
Port de la Trinité sur Mer

2006:04:28 18:47:01 - Wikimedia

1.56 - St philibert - Port Deun

47°34.73 N
3°00.77 W

NE Atlantic Ocean - Golfe de Gascogne - Sud Bretagne



Cale de mise à l'eau.

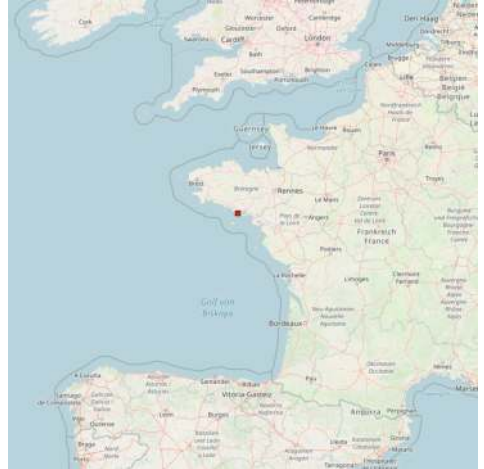


2013:01:05 17:35:56

1.57 - Anse de Trehennavour

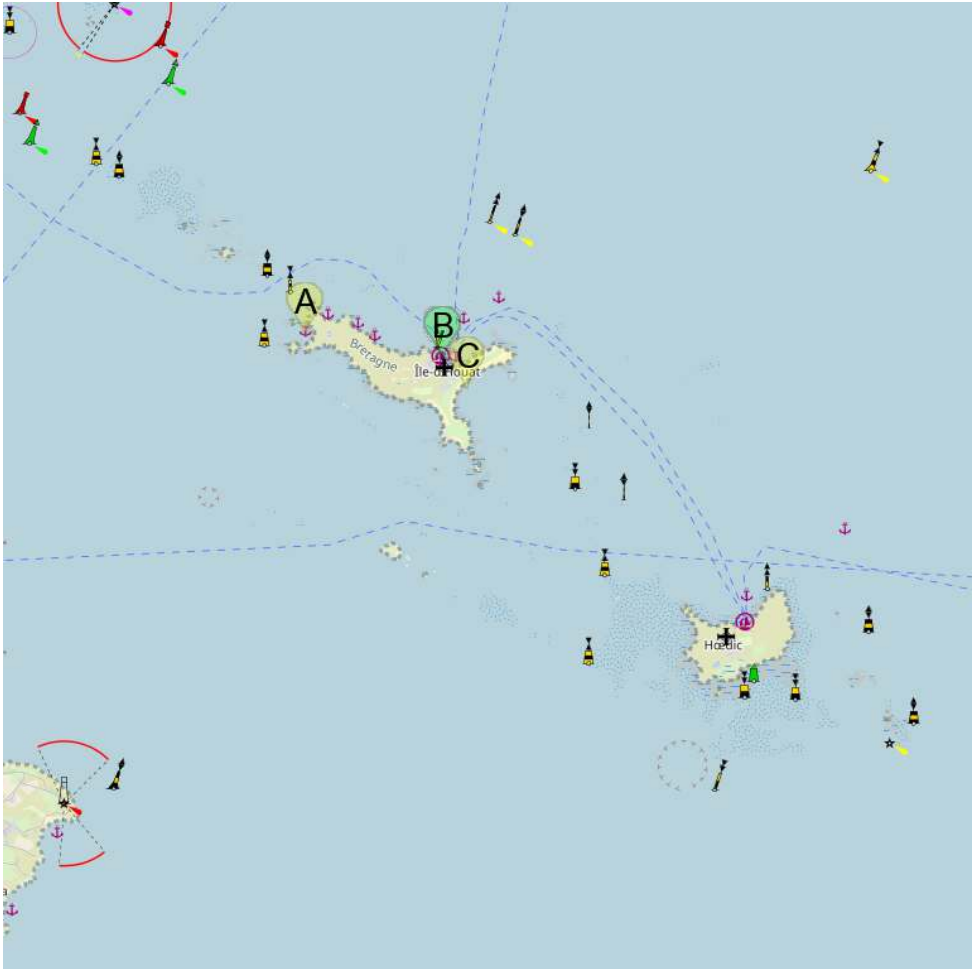
47°34.10 N
2°59.71 W

NE Atlantic Ocean - Golfe de Gascogne - Sud Bretagne



1.58 - Houat

NE Atlantic Ocean - Golfe de Gascogne - Sud Bretagne - Houat



A Treach er Beniguet


B Saint Gildas

C Treach'h Ar Goured



Houat

Wikimedia - Toubabmaster

 Island 31m high located 6.5 miles SE of Pointe du Conguel and surrounded by foul ground. The belfry of the church standing in the village of Port St. Gildas, at the NE end of the island, is prominent.

 Île faisant partie de l'association des îles du Ponant.

L'accès à Houat est aisé et il est possible, par beau temps d'emprunter le passage du Béniguet. Attention toutefois aux hauts fonds au sud/sud-est. Houat offre 2 mouillages de beau temps surpeuplés en période estivale :- Le mouillage de Treach er Beniguet situé à l'ouest et qui déborde le passage du même nom. Attention à l'accès et aux nombreux rochers qui, en fonction de la marée, affleurent à cet endroit. Ce mouillage devient vite dangereux par vent de Nord à Sud.- Le mouillage de Treach er Gouret se situe quand à lui dans la partie est de l'île en bordure d'une grande plage de sable blanc. L'accès est aisé et il faut cependant bien déborder la grande roche de Er Roch .

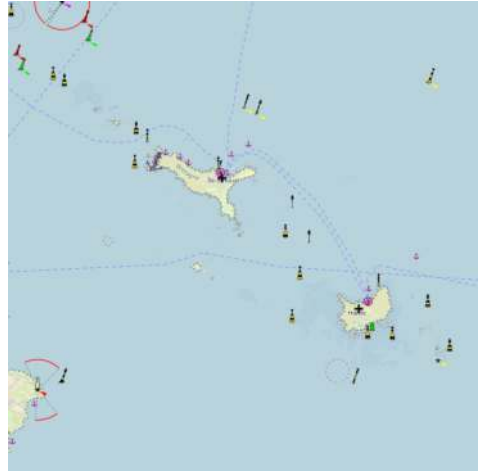
En période de beau temps , les vents sont assez variables en raison de l'établissement de brises thermique. L'après midi et jusque tard dans la soirée ça souffle fort d'ouest puis ça se calme et ça repart assez fort de nord est la nuit. A prendre en compte lors de son mouillage.


1.58.1 - Treach er Beniguet

47°23.80 N
2°59.64 W

NE Atlantic Ocean - Golfe de Gascogne - Sud Bretagne - Houat





 Attention aux nombreux rochers qui, en fonction de la marée, affleurent à cet endroit. Ce mouillage devient vite dangereux par vent de Nord à Sud.

1.58.2 - Saint Gildas


47°23.53 N
2°57.40 W


NE Atlantic Ocean - Golfe de Gascogne - Sud Bretagne - Houat





Wikimedia - Remi Jouan

 Small and shallow harbor, protected by a breakwater, in front of the village, used by fishing boats. The belfry of the church standing in the village of Port St. Gildas, at the NE end of the island, is prominent. La Vieille, a rock 14m high, lies 0.7 mile NNE of the harbor, and formed by three conical blocks, is very conspicuous.


 Le port de Saint Gildas, sur la côte nord de l'île de Houat est occupé surtout par les pêcheurs locaux, et ne dispose que de quelques places pour les bateaux de plaisance.

1.58.3 - Treac'h Ar Goured

47°23.20 N
2°57.00 W

NE Atlantic Ocean - Golfe de Gascogne - Sud Bretagne - Houat



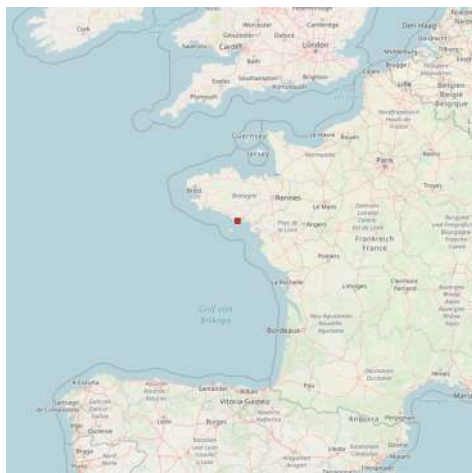
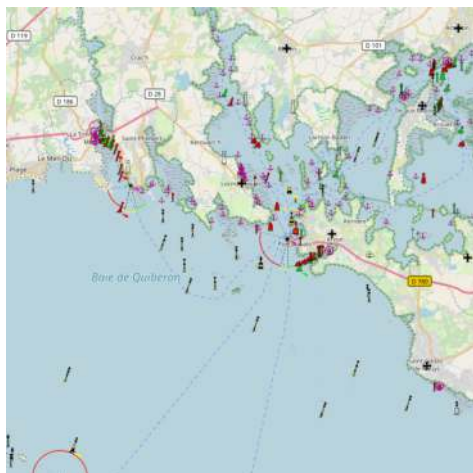
 Mouillage très fréquenté face à la grande plage de Treac'h er Goured, abritée des vents dominants de sud-ouest à nord-ouest.


1.59 - Port Navalo

47°33.04 N
2°54.81 W

NE Atlantic Ocean - Golfe de Gascogne - Sud Bretagne





 Port-Navalo (Porzh Noalou en breton) est un ancien port de pêche côtière. Le port est relié par liaisons maritimes à Belle-île, Houat et Hoëdic. C'est un excellent refuge par mauvais temps de Sud.

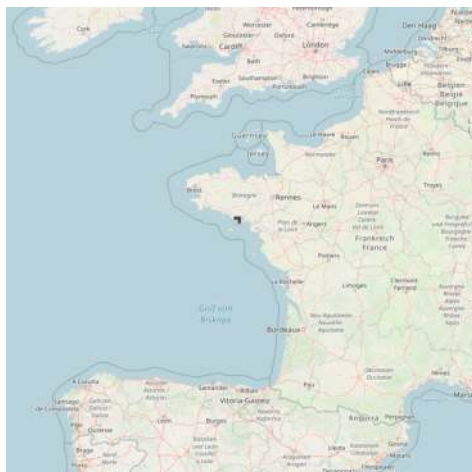
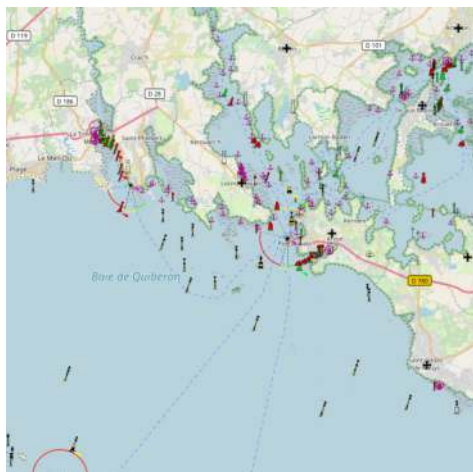


Attention par vents de SW a NW le port est peu abrité et est peu recommandé pour des bateaux avec un tirant d'eau supérieur à 1m80. Il vaut mieux se réfugier au port du Crouesty ou à l'intérieur du golfe.

1.60 - Le Crouesty

47°32.46 N
2°54.12 W

NE Atlantic Ocean - Golfe de Gascogne - Sud Bretagne





🇬🇧 Major yacht harbor entered through a dredged channel which leads ENE from the N end of Grand Chenal. It has depths of 2 to 3m within the basins and there is a least charted depth of 1.7m in the entrance.

🇫🇷 Construit dans les années 70 dans l'anse du Crouesty dominée par le village de Lenn-Vihan, le port du Crouesty, port en eaux profondes, deuxième port de plaisance de l'Atlantique.

ÉQUIPEMENTS ET SERVICES? Capacité du port :- 1432 places à flot

- 148 places en port à sec pour bateaux à moteur jusque 7 m et 1.8 tonnes

- 60 places en port à sec avec potence pour bateaux jusque 3 tonnes

? Fluides :Pontons équipés en eau et électricité 220 V / 5-10-16A

? Météo :Affichage quotidien

? Blocs sanitaires :5 blocs sanitaires

? Manutention :- Elévateur 45 tonnes- Grue mobile 30 tonnes

- MEPS (mise à l'eau port à sec)

? Equipement :- Carburants : 5 postes d'avitaillement gas-oil et sans plomb 95 24h/24h

- Borne Internet disponible gratuitement à la capitainerie et Wifi payant sur le port

? VHF :Canal 9



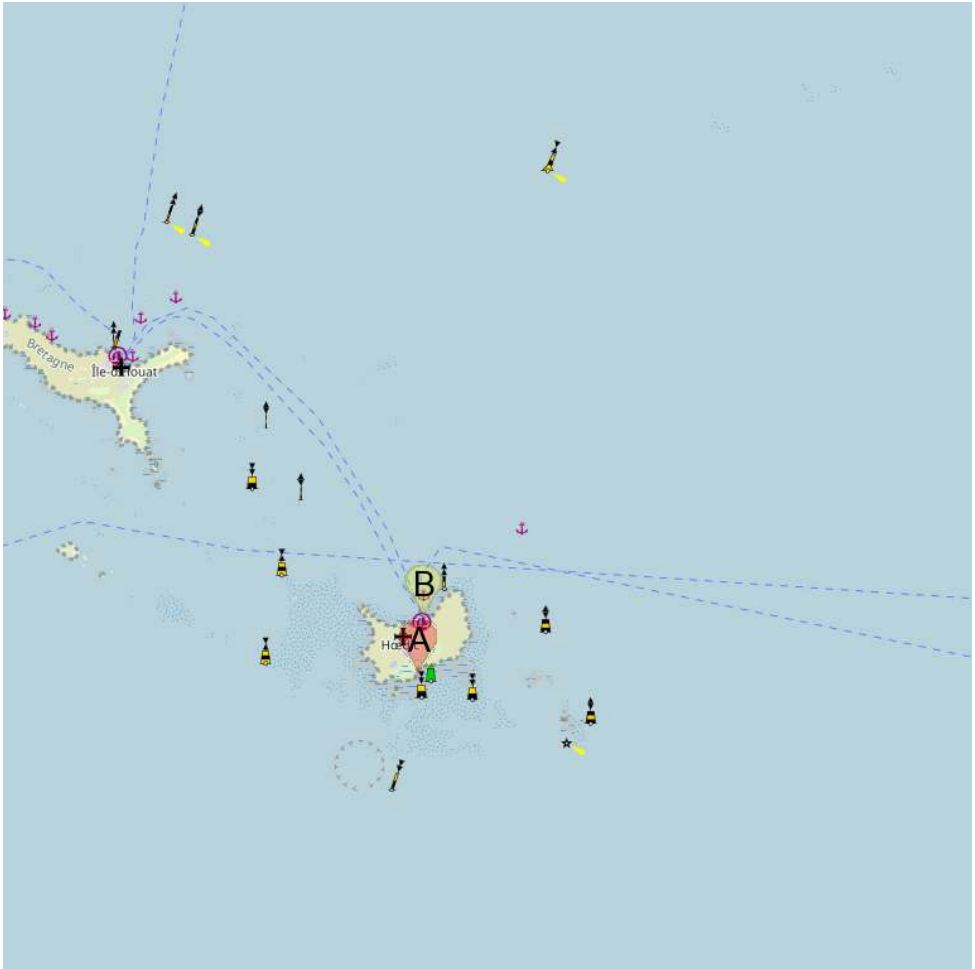
2010:08:06 19:58:06


www.sea-see.com 2010:08:06 19:58:06


1.61 - Hoedic

47°20.55 N
2°52.26 W

NE Atlantic Ocean - Golfe de Gascogne - Sud Bretagne - Hoedic



 Port de la Croix

 Hoedic port de l'Argol

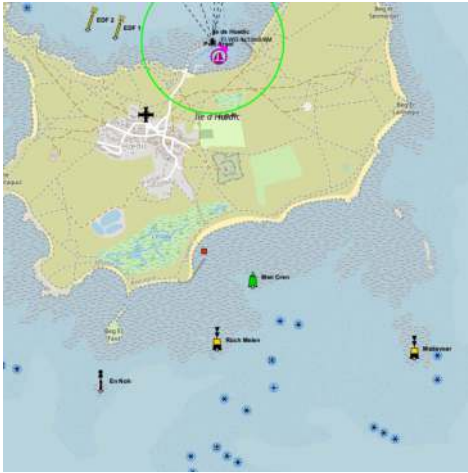
 A Hoëdic, il y a 2 ports le "port de l'Argol" au nord ou le "port de la Croix" au sud.


Sinon, il y a quelques mouillages, sur la côte Est et Sud-Est, faut aimer le rase-cailloux pour y accéder, mais on y est vraiment très bien.

1.61.1 - Port de la Croix

47°20.06 N
2°52.51 W

NE Atlantic Ocean - Golfe de Gascogne - Sud Bretagne - Hoedic



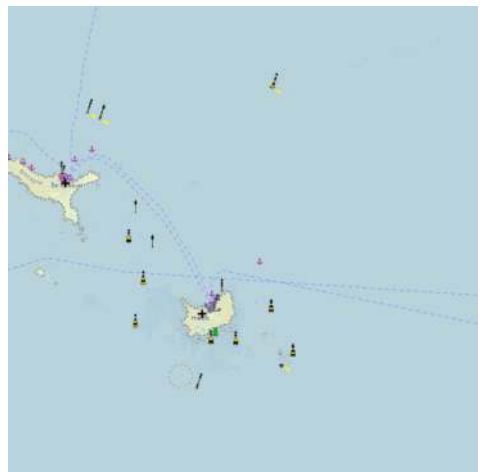
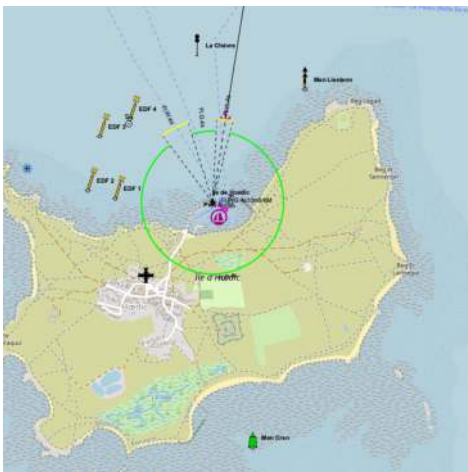
 Port tout petit où ça échoue mais c'est mignon . On peut également échouer sur la plage à proximité, attention il y a plein d'embarcations de pêche sur bouées juste devant.

1.61.2 - Hoedic port de l'Argol

47°20.66 N

2°52.42 W

NE Atlantic Ocean - Golfe de Gascogne - Sud Bretagne - Hoedic



Le port est très fréquenté en période estivale, on mouille sur des tonnes et , depuis 2011, on peut s'amarrer sur un ponton (quelques places seulement). Il faut surveiller le sondeur à la tonne la plus intérieure. Un vent d'Est ou NE génère

un clapos qui peut être désagréable. On peut aussi mouiller sur ancre dans le port et hors du port. La visite de l'île est agréable. Services : alimentation, restaus, bistros.



0000:00:00 00:00:00

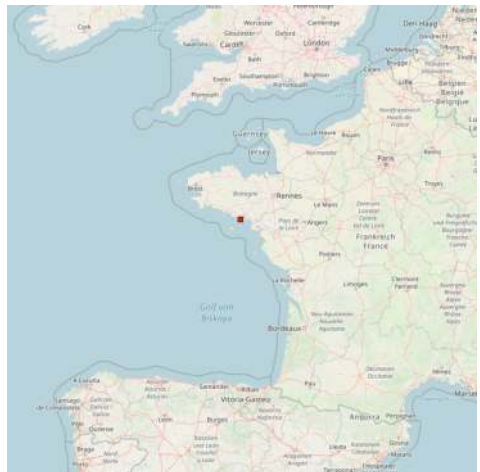
🇫🇷 Léger clapot par vent de Nord Est ?? en fait les bateaux amarrés sur la tonne N°1 dans la nuit du 13 au 14/08/2016 se sont littéralement sautés dessus de 23h00 jusqu'à 4 heures du matin , pare battage arrachés , filières endommagées , impacts sur franc bord et nuit blanche pour les équipages Pourquoi la personne de l'accueil de ce port positionne les bateaux sur cette

tonne alors qu'il est pourtant bien peint sur cette dernière "mouillage non recommandé par vent de N/E "!

1.62 - Plage du Kervert

47°31.51 N
2°51.69 W

NE Atlantic Ocean - Golfe de Gascogne - Sud Bretagne




🇬🇧 Provide here details of the site. You can put text or images.



Plage du Kervert

2010:08:08 15:20:02

 Magnifique plage de sable fin , sur plusieurs kilomètres.

Elle se situe en réalité sur une dune de sable de la loire déposé par les courants.

A l'arrière de la dune, toute une zone de marais, très bien aménagée, ou des sentiers permettent de belles balades à pied.

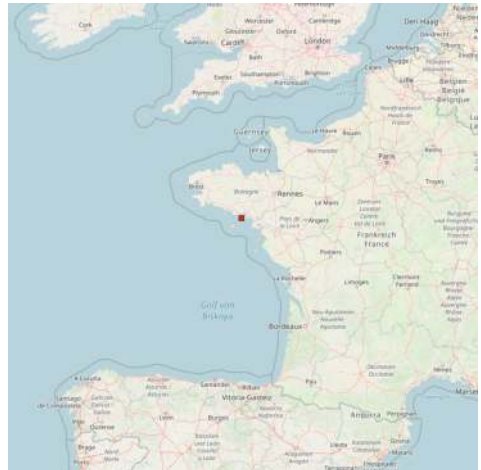
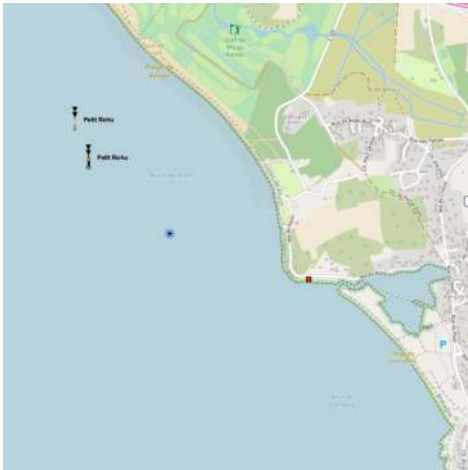
Présence d'un golf, pour les intéressés.

1.63 - Club Nautique du Rohu plage du Goh Velin

47°31.13 N

2°51.41 W

NE Atlantic Ocean - Golfe de Gascogne - Sud Bretagne



Bienvenue au Club nautique du Rohu de St Gildas de Rhuy !

Dans un cadre convivial, le Club Nautique du Rohu et son équipe

vous accueillent, dès l'âge de 4 ans et quel que soit votre niveau, pour

vivre des sensations inoubliables sur l'eau ! <http://www.voileenmorbihan.com/>

Club Nautique du Rohu

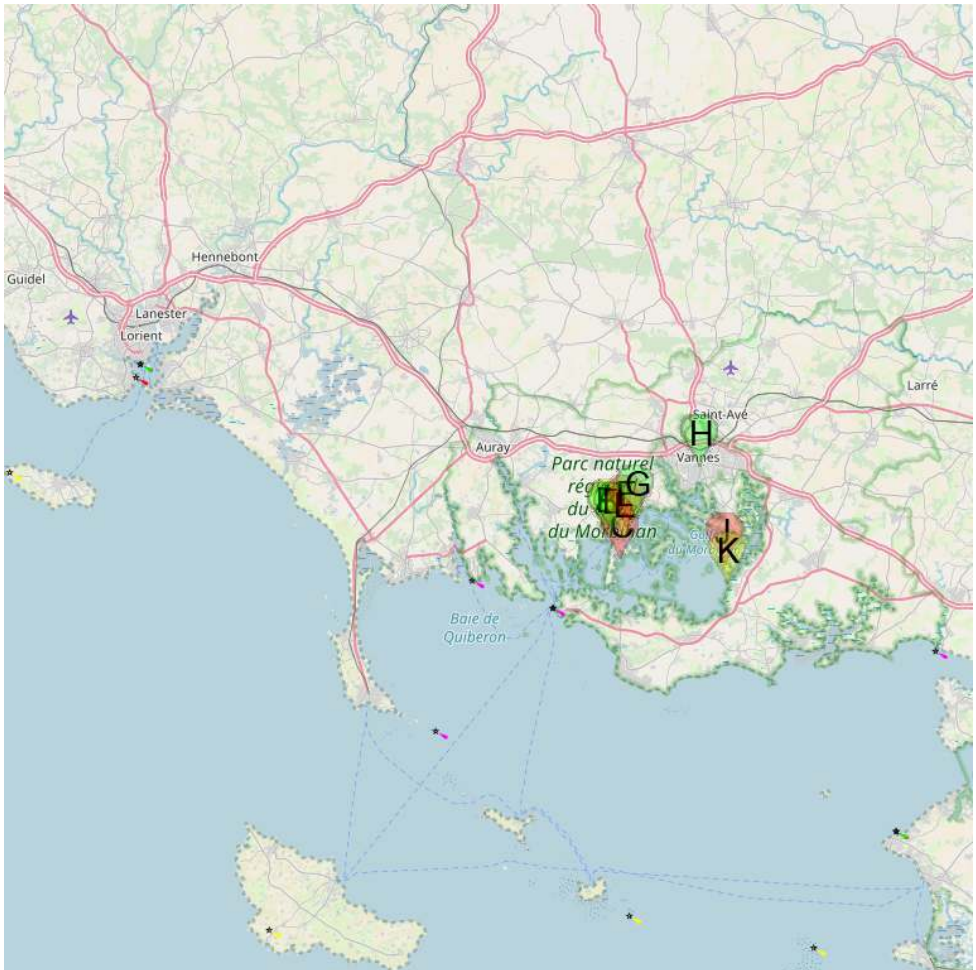


2010:07:09 11:19:32

1.64 - Golf du Morbihan

47°35.92 N
2°49.18 W

NE Atlantic Ocean - Golfe de Gascogne - Sud Bretagne - Golf du Morbihan



A Port Blanc en Baden

C Ile aux Moines

E Anse de Port Miquel

G Port d'arradon

J Ile Tascon


B Port Blanc Baden


D Port de l'île aux moines

F Pointe du Trech

H Vannes La Rabine

K Lasné

 Morbihan means small sea in "Breton" language.

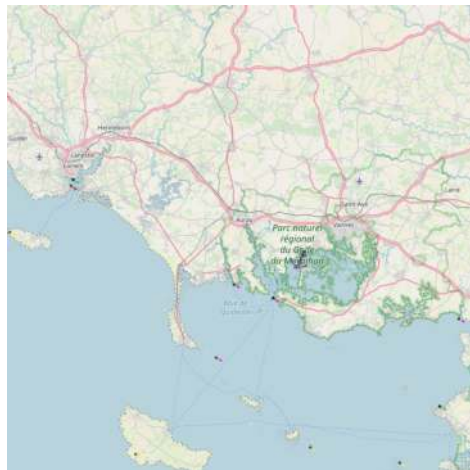
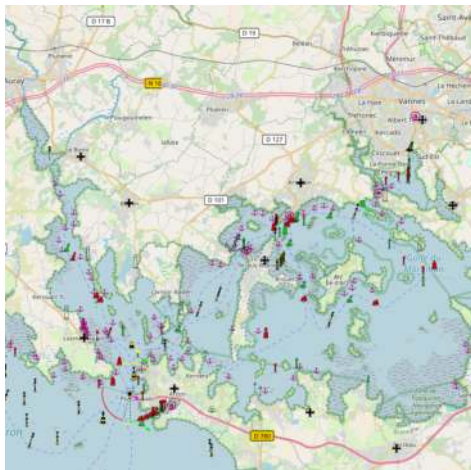
 Le golfe du Morbihan est une mer intérieure d'une largeur de 20 kilomètres parsemée de nombreuses îles et îlots. Son nom breton, Mor bihan, signifie «

petite mer ».


1.64.1 - Port Blanc en Baden

47°36.27 N
2°51.61 W

NE Atlantic Ocean - Golfe de Gascogne - Sud Bretagne - Golf du Morbihan



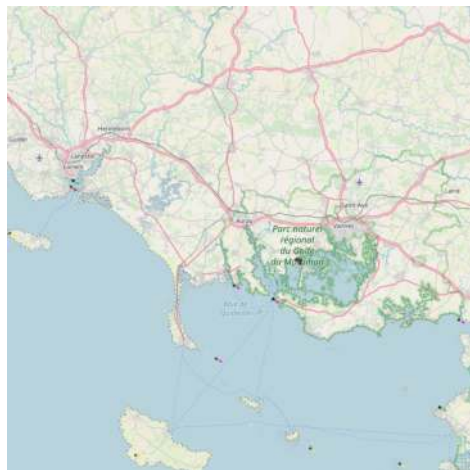
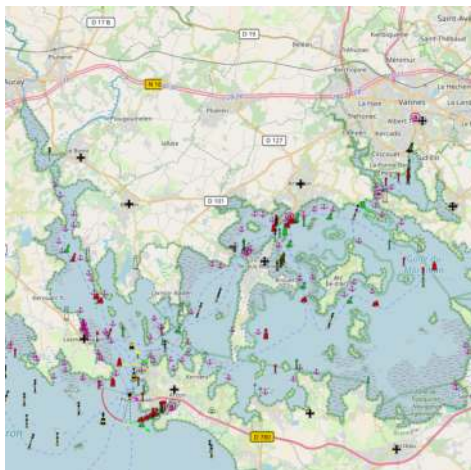
 Provide here details of the site. You can put text or images.

 Donnez ici des explications sur le site. Vous pouvez y mettre du texte ou des images.

1.64.2 - Port Blanc Baden

47°36.17 N
2°51.59 W

NE Atlantic Ocean - Golfe de Gascogne - Sud Bretagne - Golf du Morbihan

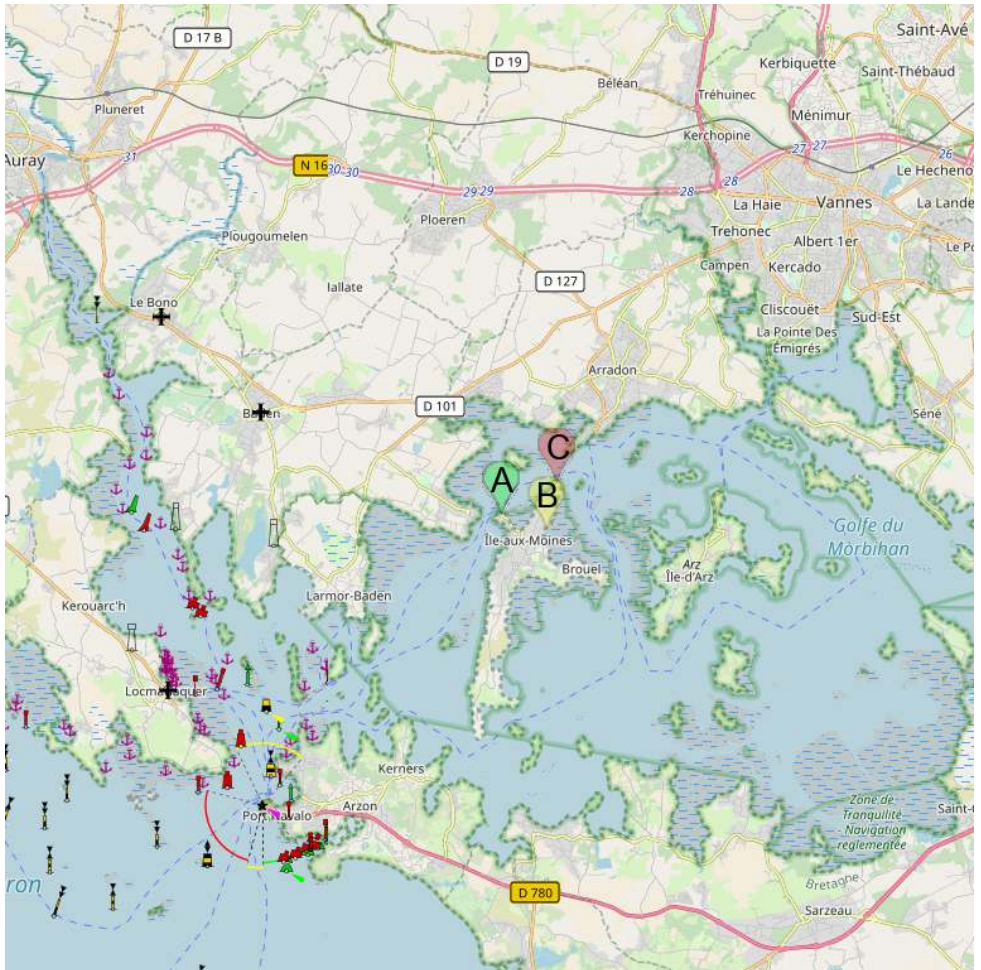



Embarcadère pour l'Île aux Moines





1.64.3 - Ile aux Moines


NE Atlantic Ocean - Golfe de Gascogne - Sud Bretagne - Golf du Morbihan - Ile aux Moines



 Port de l'île aux moines

 Anse de Port Miquel


 Pointe du Trech

 Provide here details of the site. You can put text or images.



Ile aux Moines

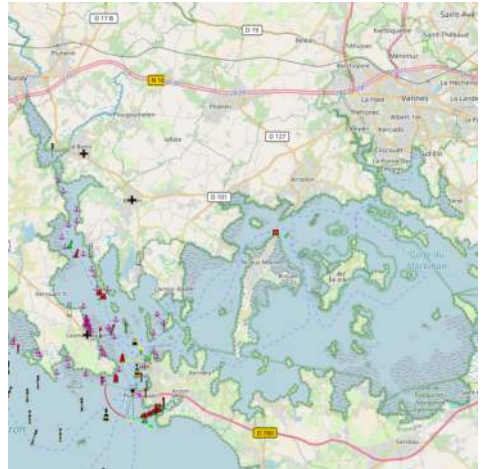
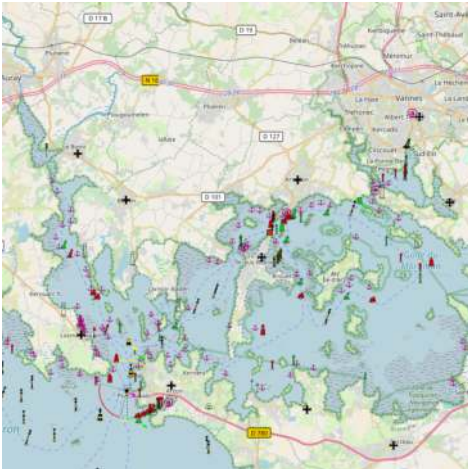
2010:08:09 16:03:45


 L'île aux moines est située au milieu du golf du Morbihan, "Izenah" en breton. D'une superficie de 310 hectares, elle s'étire sur plus de 6 km, de la pointe du Trech au nord à la pointe de Nioul au sud.


1.64.3.1 - Pointe du Trech

47°36.46 N
2°50.27 W

NE Atlantic Ocean - Golfe de Gascogne - Sud Bretagne - Golf du Morbihan - Ile aux Moines



 View from pointe du Trech - Ile aux Moines

 Vue depuis la pointe du Trech - Ile aux Moines



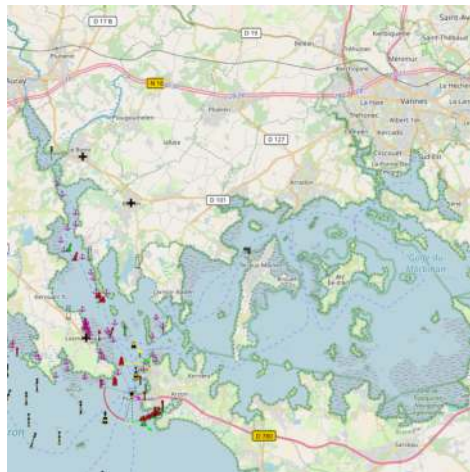
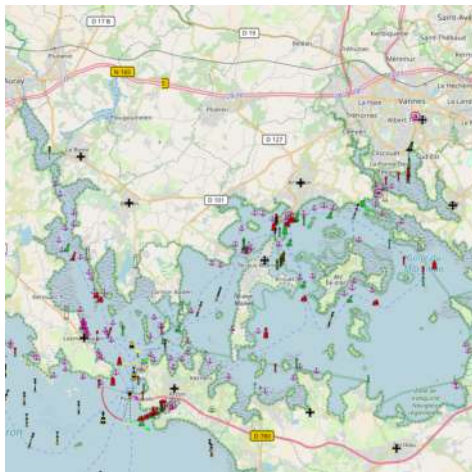
Vue depuis la pointe du Trech

2010:08:09 16:59:25

1.64.3.2 - Port de l'île aux moines

47°36.09 N
2°51.18 W

NE Atlantic Ocean - Golfe de Gascogne - Sud Bretagne - Golf du Morbihan - Ile aux Moines



2010:08:09 16:04:44

 Pontons pleine eau : 120

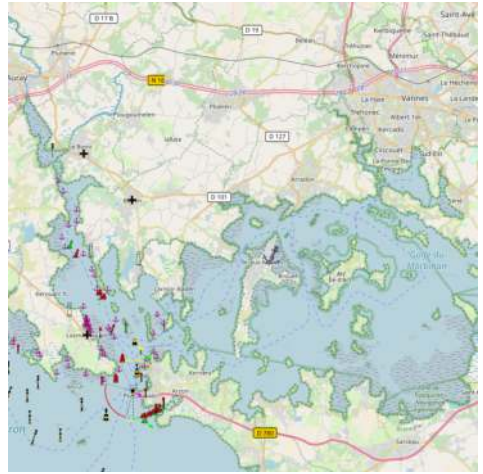
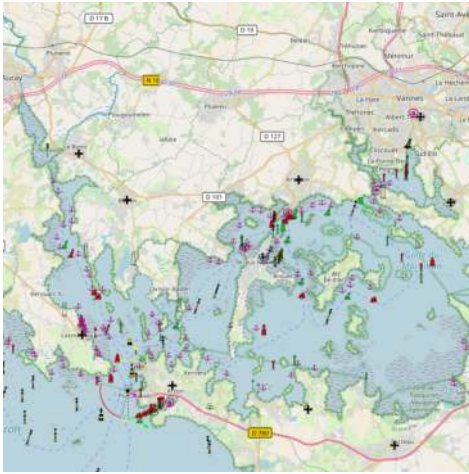
Bouées pleine eau : 285

1.64.3.3 - Anse de Port Miquel


47°35.93 N
2°50.44 W

NE Atlantic Ocean - Golfe de Gascogne - Sud Bretagne - Golf du Morbihan - Ile aux Moines





 Provide here details of the site. You can put text or images.

 Donnez ici des explications sur le site. Vous pouvez y mettre du texte ou des images.



2010:08:09 16:49:12

1.64.4 - Port d'arradon

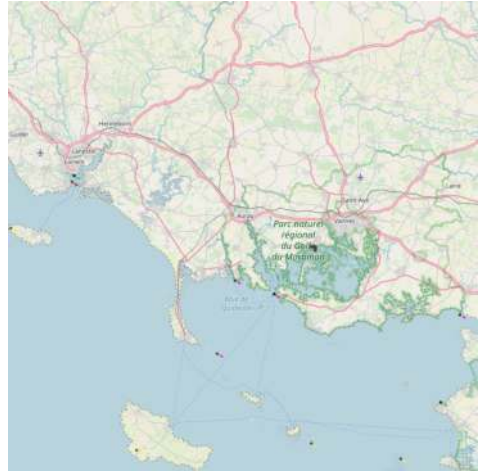
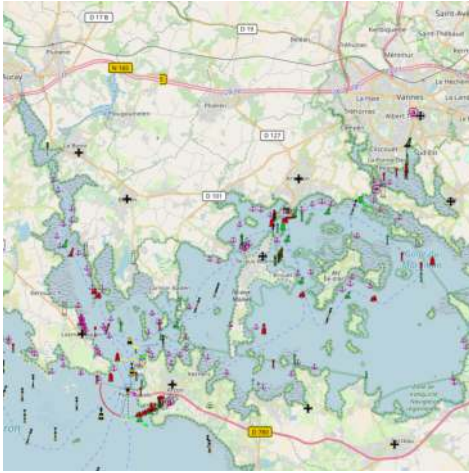
47°36.92 N
2°49.72 W


NE Atlantic Ocean - Golfe de Gascogne - Sud Bretagne - Golf du Morbihan



A quai 02.97.44.01.23


Payant 



 Provide here details of the site. You can put text or images.



2010:08:09 19:03:53

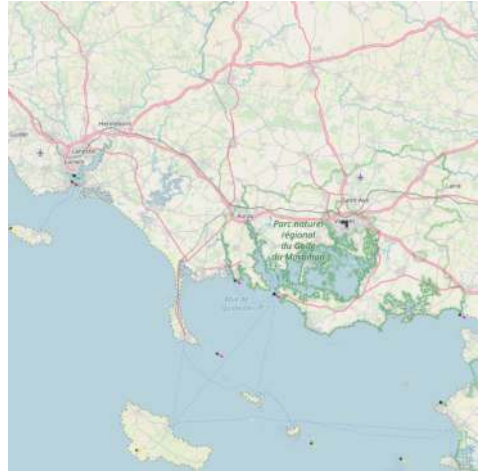
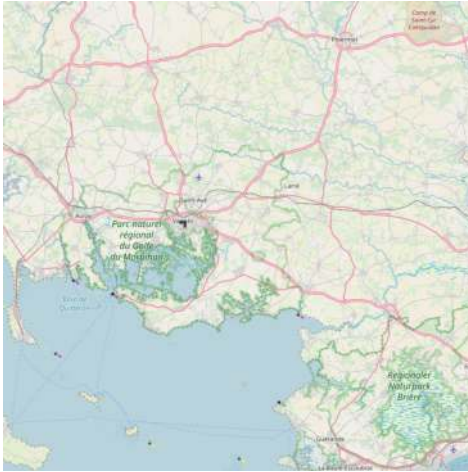
-  Port d'Arradon. Le port a une cale de mise à l'eau et une base nautique
- * 6 places à quai pleine eau
 - * Pontons pleine eau : 65
 - * Corps morts : 235

1.64.5 - Vannes La Rabine


47°39.12 N
2°45.49 W

NE Atlantic Ocean - Golfe de Gascogne - Sud Bretagne - Golf du Morbihan






2010:08:09 11:46:06

 The harbor lies at the head of the Riviere de Vannes and consists of an outer basin and a wet dock. Tides rise about 3.4m at springs and 2.7m at neaps.

1.37. Yachts with draughts up to 2.4m can be accommodated. The outer part of the harbor is used by ferries and small coasters.

 L'accès au port nécessite le passage du pont tournant de Kerino et d'une porte écluse.

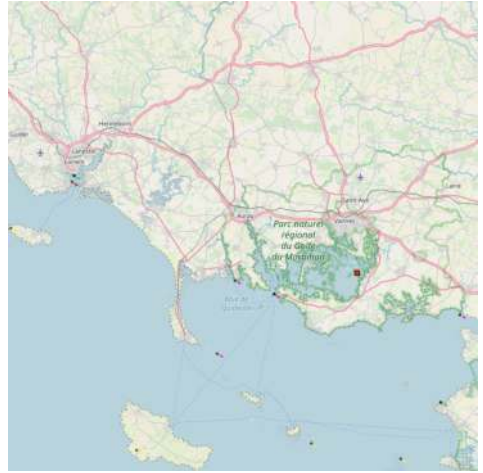
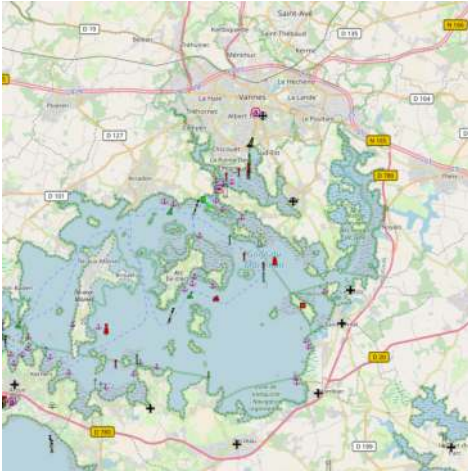
L'accès n'est pas possible de nuit.


300 Pl. dont 60 Visit. (< 16 m sur ponton, de 16 à 25 m sur quai)

1.64.6 - Ile Tascon

47°34.78 N
2°43.88 W


NE Atlantic Ocean - Golfe de Gascogne - Sud Bretagne - Golf du Morbihan



 The Tascon island is situated in Morbihan gulf. The access can be done by a road two hours before and after the low tide. There are 3 permanent resident during the year but the island is more touristic during the summer.



2010:08:06 16:33:12

 L'île Tascon est une île du Golf du Morbihan. Elle est accessible par une chaussée deux heures avant et après la marée basse. Elle n'accueille que 3 habitants à l'année, mais est plus touristique l'été.

Photos de l'île Tascon.

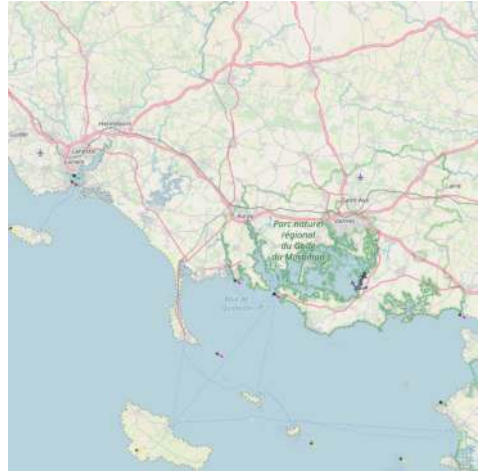
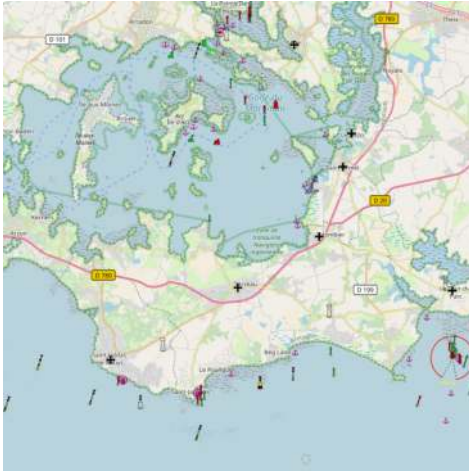
1.64.7 - Lasné

47°33.96 N

2°43.67 W

NE Atlantic Ocean - Golfe de Gascogne - Sud Bretagne - Golf du Morbihan

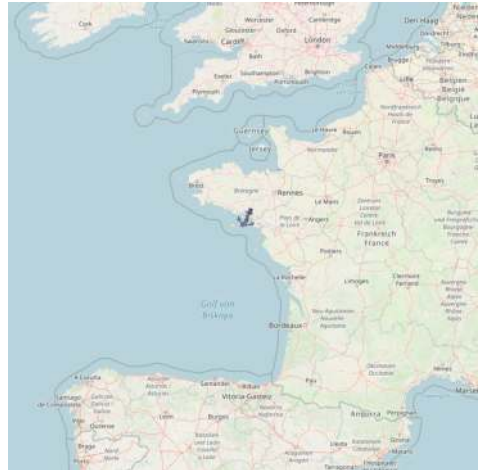





1.65 - Anse de Suscinio

47°30.06 N
2°43.44 W

NE Atlantic Ocean - Golfe de Gascogne - Sud Bretagne

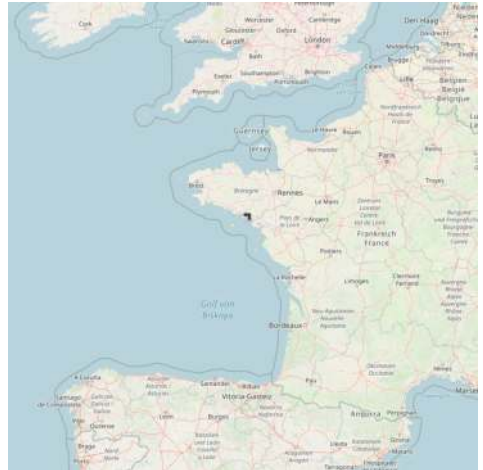


 Mouillage le long d'une belle plage bien abrité du secteur N et de l' W si on se rapproche de la pointe de Beg Lan. Attention aux roches.

1.66 - Penerf

47°30.83 N
2°37.36 W

NE Atlantic Ocean - Golfe de Gascogne - Sud Bretagne

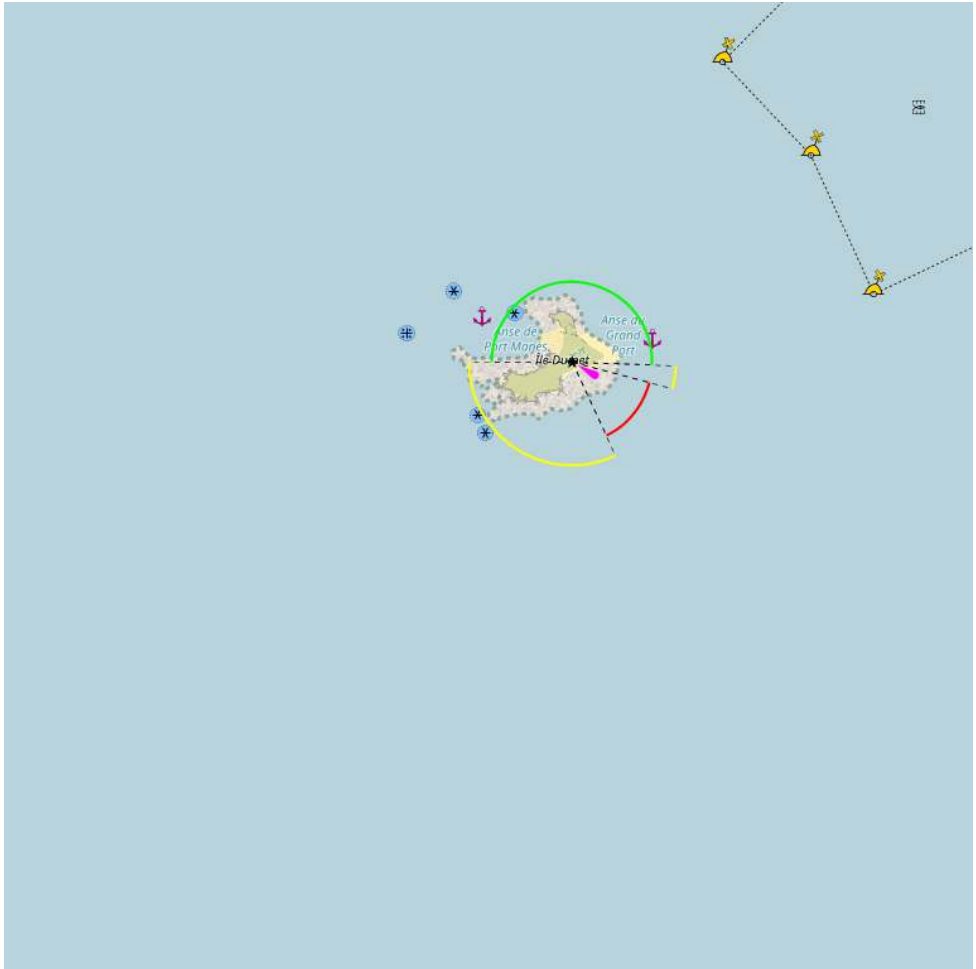



Mise à l'eau, à toute heure.
La rivière de Penerf est un haut lieu de l'ostréiculture.


1.67 - Île Dumet

47°24.70 N
2°37.21 W

NE Atlantic Ocean - Golfe de Gascogne - Sud Bretagne - Île Dumet

160 

 This low and barren island is a bird sanctuary. A light is shown from a structure, 6m high, standing on an old square fort near the E end of the island. Another old fort stands on the N extremity of the island.

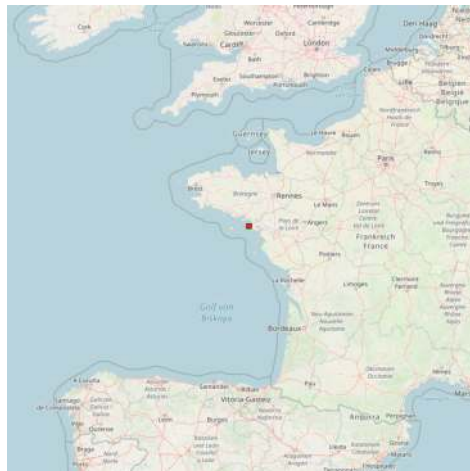
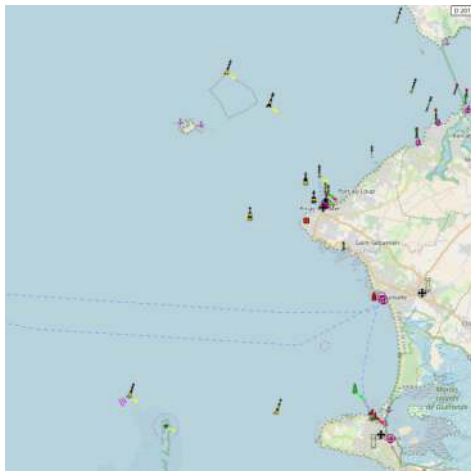
 Deux forts y ont été construits : - le fort de Ré de forme semi-circulaire construit vers 1756 sous la direction du duc d'Aiguillon. Un feu de signalisation y fut placé vers 1900 après de nombreux naufrages. - le fort carré, appelé aussi

fort à La Vauban construit en 1845 sous les yeux de Gustave Flaubert.
 On peut mouiller à l'île Dumet (réserve ornithologique) à la pointe NE . Très sympa avec le bruit des oiseaux mais n'est bien protégé pour la nuit que du SW.
 Attention aux courants.
 Attention, en période de nidification, les oiseaux peuvent être très agressifs à terre.

1.68 - Sémaphore de Piriac


47°22.54 N
 2°33.31 W

NE Atlantic Ocean - Golfe de Gascogne - Sud Bretagne



🇫🇷 Missions particulières :

* Plaisance entre la baie de Quiberon et la pointe du Croisic.

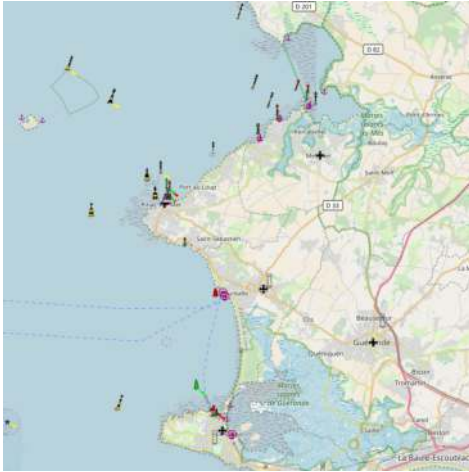


1.69 - Piriac-sur-mer

47°22.98 N
 2°32.62 W

NE Atlantic Ocean - Golfe de Gascogne - Sud Bretagne






Passer TRES au large (dans le nord et dans l'ouest) du Grand Norven (maçonnerie Nord) et se méfier du courant.

Risque de talonnage non nul en fin d'horaire d'ouverture du port.

Les fond rocheux sont impressionnants par marée basse de 110. (vue vers le nord depuis le port)

rocheux

 Attention à la hauteur d'eau pour emprunter le chenal d'accès et aux horaires d'ouverture de la porte.

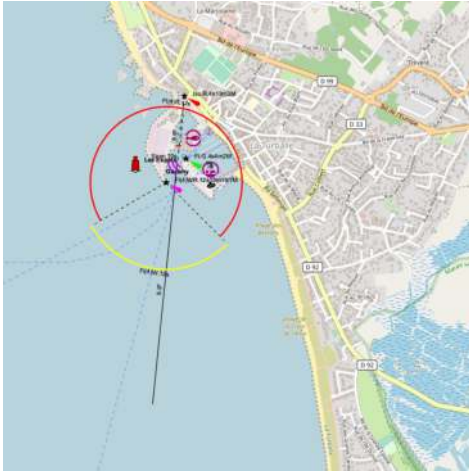
Le Port forme l'un des plus importants du nord du département avec 500 places à flot sur pontons, dont 20 pour les visiteurs et 140 mouillages en échouage. Il est accessible par porte basculante avec une durée moyenne d'accès de 8 heures à chaque marée.

1.70 - La Turballe


47°20.75 N
2°30.73 W

NE Atlantic Ocean - Golfe de Gascogne - Sud Bretagne






2011:05:27 18:12:11

 La Turballe is a drying harbor situated 2.2 miles N of Le Croisic. It has a depth of 1.2m in the entrance and is also used by fishing boats and yachts. Turballe also shelters 330 yachtsmen. The accessibilities of its deep water basins make of it a pleasant stopover.

VHF channel 9 - such Harbour office: 02.40.23.41 .65-Shouted: 0240628040---Portable: 06.65.93.03 .15

 Le Port de La Turballe abrite 330 plaisanciers.

Accès des bassins en eau profonde.

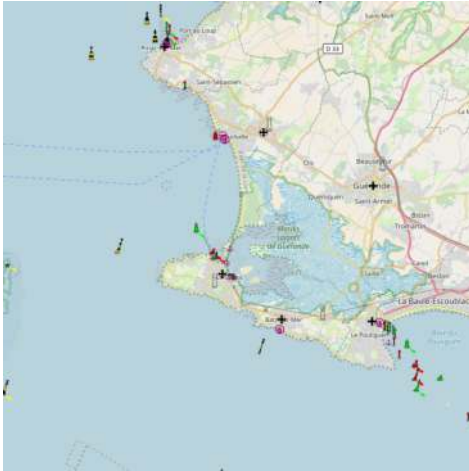


Arnaud Devorsine


1.71 - Le Croisic

47°17.58 N
2°30.48 W

NE Atlantic Ocean - Golfe de Gascogne - Sud Bretagne



1

 Le Port du Croisic s'ouvre sur une véritable mer intérieure de 700 hectares : le trait (du breton "trez" signifiant "golfe"). Ancienne cité corsaire, le port est accessible en moyenne 8 heures à chaque marée. Le bassin d'échouage permet l'amarrage de 286 bateaux sur pontons, dont 27 visiteurs, et 48 places à flot sur mouillages sont également disponibles

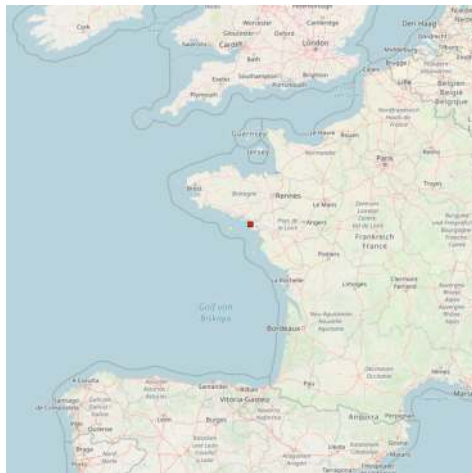



1.72 - Merquel

47°25.11 N
2°27.85 W

NE Atlantic Ocean - Golfe de Gascogne - Sud Bretagne





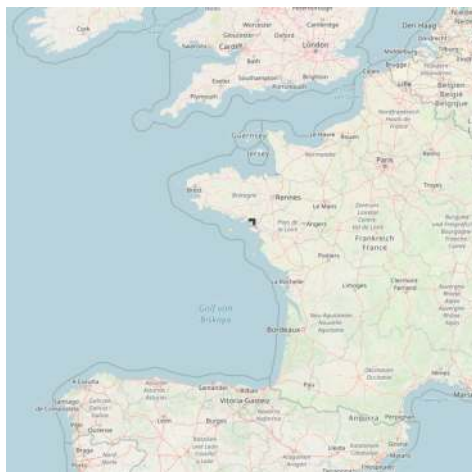
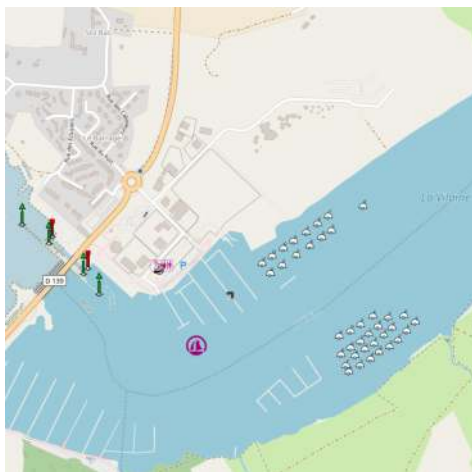
 Zone de mouillage gérée par l' Association Du Port De Plaisance Kercabellec-Merquel



1.73 - Port Arzal-Camoel

47°29.95 N
2°22.56 W

NE Atlantic Ocean - Golfe de Gascogne - Sud Bretagne



Pontons pleine eau : 968

Bouées pleine eau : 110




2 - Port de Couëron

47°12.53 N
1°43.80 W

NE Atlantic Ocean - Golfe de Gascogne



1

 Cet abri de plaisance est situé à 20 M en amont du pont de Saint Nazaire et à 6 M en aval de Nantes dans l'embouchure de l'étier du Darau.

Deux espars latéraux balisent l'entrée.

l'amarrage s'effectue sur ponton. Cependant, on y échoue sur fond de vase. Le béquillage n'est

pas nécessaire même pour un quillard. les services proposés : Eau, électricité, sanitaires et pontons sécurisés

On y accède à PM ± 2 h.

La gestion de cet équipement est assurée par NGE.

Contact : 02 40 37 04 62

mail : les3ports@nge-nantes.fr site : <http://www.ports-nantes.fr/>

2002:09:11 18:34:22



3 - Nantes - Ponton Belém

47°12.49 N

1°34.09 W

NE Atlantic Ocean - Golfe de Gascogne



 Le ponton Belém a été inauguré en juillet 2012.

Situé en aval de la ligne de pont nantais, Il mesure 150 m et peut accueillir des voiliers de plaisance comme de grosses unités jusqu'à 900 tonnes.

Ce ponton est toujours en eau. Il dispose des services suivants : eau, électricité, sanitaires, douches, bacs à vaisselles, poubelles, pompages des eaux usées, matage/dématage, accès sécurisé.

Le ponton est situé à proximité immédiate des transports en commun, des commerces et des lieux touristiques.

La gestion de cet équipement est assurée par NGE.

Contact : 02 40 37 04 62

mail : les3ports@nge-nantes.fr
site : <http://www.ports-nantes.fr/>



2012:08:17 08:55:56



2012:08:17 09:20:27

4 - Ponton des Chantiers

47°12.37 N
1°34.18 W

NE Atlantic Ocean - Golfe de Gascogne



 Situé dans le bras de la

Madeleine, en amont de Trentemoult, en aval du pont Anne de Bretagne, cet équipement peut accueillir 6 navires de plaisance

jusqu'à 2 m de TE à BM ainsi que des navires de fort tonnages (700 tonnes).

Il s'agit d'un ponton sécurisé équipé d'eau, d'électricité et d'un accès sécurisé.

Idéal pour le débarquement de passagers au coeur de la ville.

La gestion de cet équipement est assurée par NGE.

Contact : 02 40 37 04 62

mail : les3ports@nge-nantes.fr site : <http://www.ports-nantes.fr/>

2012:01:27 11:30:43



5 - Port de Trentemoult

47°11.73 N

1°34.73 W

NE Atlantic Ocean - Golfe de Gascogne



ce port est situé à la séparation entre le bras de la Madeleine et le bras de Pirmil, Trentemoult se trouve immédiatement en aval de Nantes.

On y échoue sur fond de vase à BM. le stationnement s'effectue sur ponton. Cependant, le béquillage n'est pas nécessaire même pour un quillard. les services : eau, électricité, sanitaires, poubelles, cale de mise à l'eau. Le ponton extérieur n'est pas utilisable pour le stationnement. Pour les escales, privilégier les ponton Belém situé dans le Bras de la Madeleine.

La gestion de cet équipement est assurée par NGE.

Contact : 02 40 37 04 62

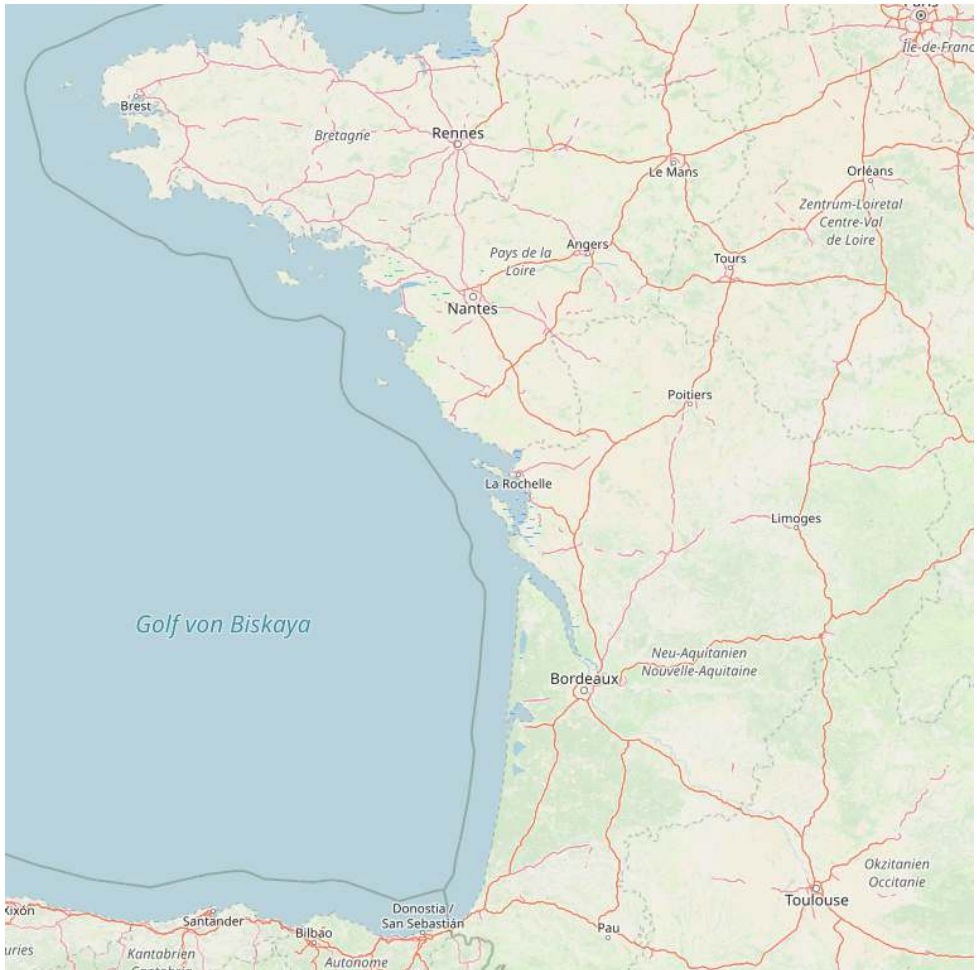
mail : les3ports@nge-nantes.fr site : <http://www.ports-nantes.fr/>



6 - Saint Nazaire - Île d'Oleron

46°31.10 N
1°42.83 W

NE Atlantic Ocean - Golfe de Gascogne - Saint Nazaire - Île d'Oleron



La Loire Estuary

The Estuary of the La Loire comprises the area fronting the mainland between Pointe du Croisic and Ile du Pilier. It is roughly divided into two parts by Plateau

de la Banche, a dangerous shoal area, and can be entered from the S by Chenal du Sud or from the N by Chenal du Nord.

La Loire

La Loire, one of the principal rivers in France is available to ocean-going vessels only as far as Nantes, 30 miles above the mouth.

Saint Nazaire

It is an important commercial port and shipbuilding center, lies on the N bank of La Loire, 5 miles within the entrance.

Ile d'Yeu

Ile d'Yeu, is a good landmark when approaching La Loire from the S.

The SW part of Ile d'Yeu is steep and attains a height of 30m, but the SE part is low and flat.

Ile de Re

The island is moderately low. It is separated at the E end from the mainland by Coureau de la Pallice, which is spanned by a bridge.

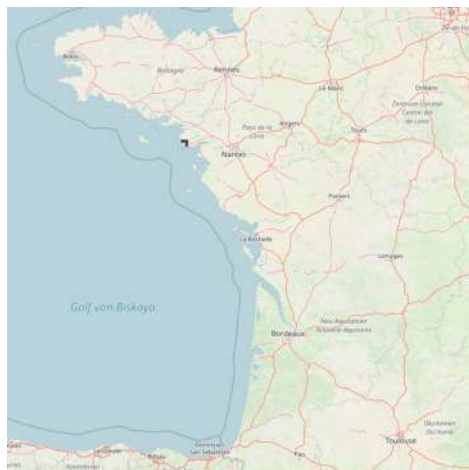
Ile d'Oleron

The island is low and has numerous sand dunes covered with pine trees. The highest dunes attain heights of about 28m and stand in the S part of the island. The NE coast of the island forms the S side of Pertuis d'Antioche. A viaduc crosses Coureau d'Oleron which separates the SE coast of the island from the mainland.

6.1 - Le Pouliguen

47°16.73 N
2°25.64 W

NE Atlantic Ocean - Golfe de Gascogne - Saint Nazaire - Île d'Oleron





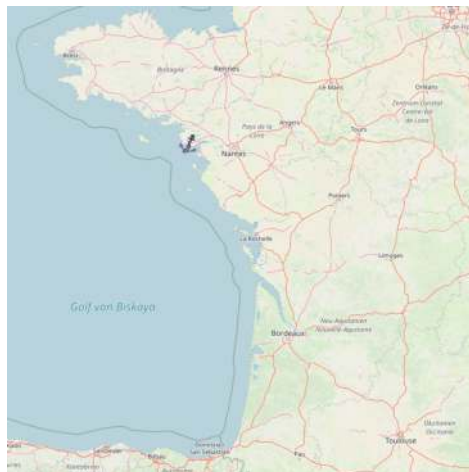
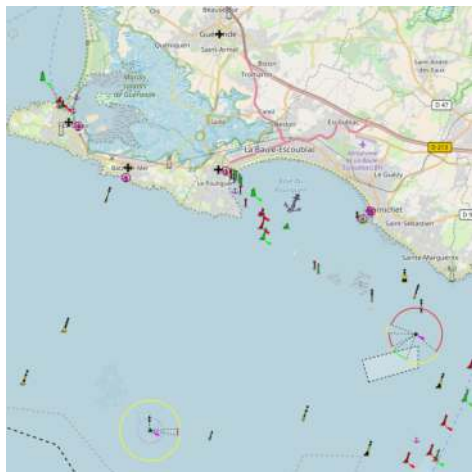
🇫🇷 Implanté sur un étier alimentant une partie des marais salants, le port s'étend sur trois bassins enjambés par deux ponts.

- APPROCHE: Attention aux courants et à ne pas s'échouer en entrant en fonction de la marée. - ACCES : port à seuil : 1,60m au-dessus du 0 des cartes. Bassins à flots, accès à mi-marrée (T. eau 1,50m à 2m) 2h30 avant et après B.M. (T. eau 1,20m). - DE NUIT : plus difficile. L'entrée à pleine mer est recommandée. - DANGER : le chenal est partiellement balisé. - AMER : tourelle des impairs à 1 mille. - FEUX : phare de la jetée du Pouliguen (feu rouge) et tourelle des impairs (feu vert). - CAPACITE D'ACCUEIL : 830 places sur ponton. - PASSAGERS : 30 places visiteurs, à l'arrivée s'adresser aux marins du port, VHF canal 9. Douches, eau et électricité comprises dans la place du port. - TARIFICATION : droit de port selon période hivernage, intersaison et saison, tarif préférentiel pour abonnement annuel. - EAU ET ELECTRICITE : eau douce et électricité (220 V) à quai et sur pontons. - SANITAIRES : côté La Baule : square Général Masson - « Villa Mortureux » : rez de jardin. - METEO : affichage quotidien à la capitainerie et en saison sur le port. Météo marine : tél. 08 36 68 08 44 - VHF : canal 9 - CARBURANT : gas-oil et super (CB 24h/24) - SURVEILLANCE des bassins le jour par des agents portuaires. - Tél : 02 40 11 97 97

6.2 - Baie du Pouliguen

47°15.80 N
2°23.28 W

NE Atlantic Ocean - Golfe de Gascogne - Saint Nazaire - Île d'Oleron

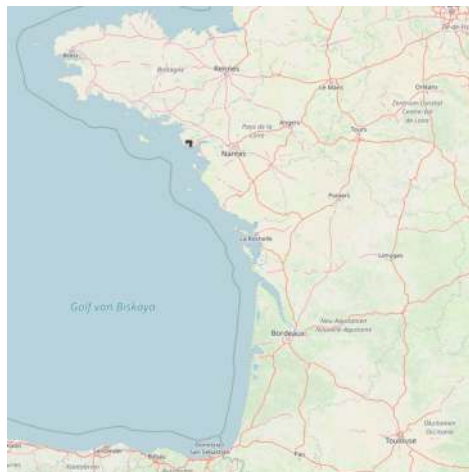
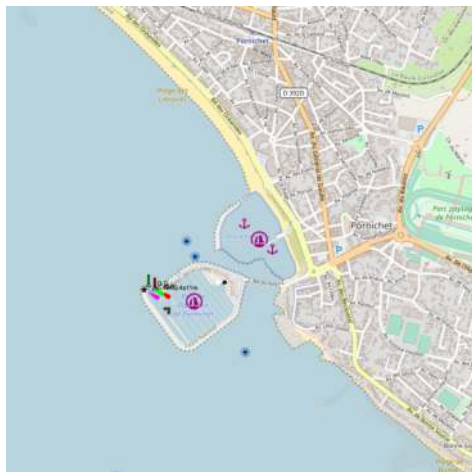



Large baie qui se comble aux deux extrémités et s'érode en son milieu complique l'accès des grands tirants d'eau aux deux ports: Pouliguen et Pornichet. Le mouillage d'attente devant le Pouliguen est très beau, bien protégé mais très peu profond.

6.3 - Pornichet - Port de plaisance

47°15.43 N
2°21.04 W

NE Atlantic Ocean - Golfe de Gascogne - Saint Nazaire - Île d'Oleron



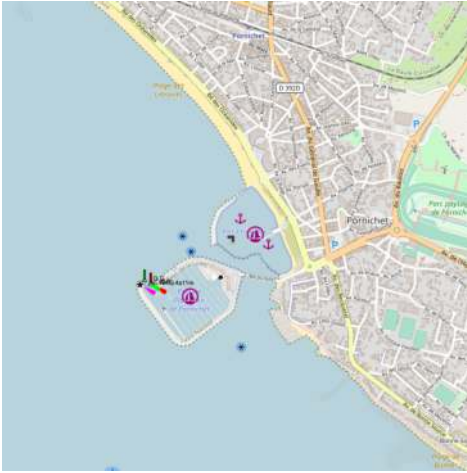
 Port à flot de 1 150 anneaux dont 150 visiteurs, accessible par tous temps 24h/24. Ponton carburant.


6.4 - Pornichet - Port d'échouage

47°15.62 N
2°20.75 W

NE Atlantic Ocean - Golfe de Gascogne - Saint Nazaire - Île d'Oleron





 Sanitaires, douches, eau douce a quai et sur ponton, électricité sur ponton (220 V), téléphone public, cale de mise a l'eau payante (sauf pour les pornichetins sauf sous conditions) accessible 3 h avant ou apres basse-mer (carénage interdit), mise a disposition d'annexes.

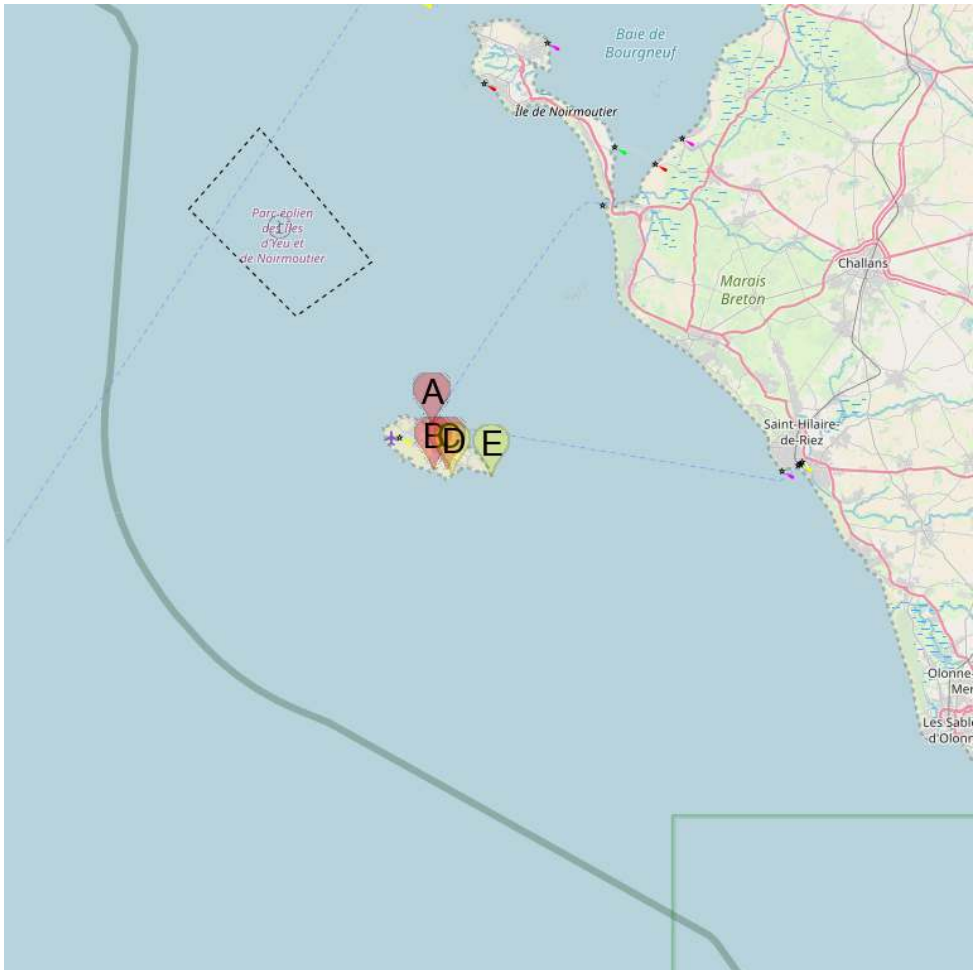
Navettes

en juillet et août de 9h à 19h30 (3h avant ou après basse mer), VHF canal 9. Ouverture du bureau en été : 8h30/12h30 - 14h/18h, commerces et laverie automatique (5 mn).

Des emplacements sont disponibles pour les bateaux de passage pour bateaux de - 10 m et tirant d'eau inférieur à 1,25m

6.5 - Île d'Yeu

NE Atlantic Ocean - Golfe de Gascogne - Saint Nazaire - Île d'Oleron - Île d'Yeu




A Port Joinville

B Port de la Meule

C Sémaphore de St Sauveur

D Anse des Soux

E Pointe des Corbeaux

 Type here the sea or coast description.

Île d'Yeu is a good landmark when approaching La Loire from the S.

There is no shelter in the vicinity of this island during NW gales; however, an area on its E side remains relatively calm

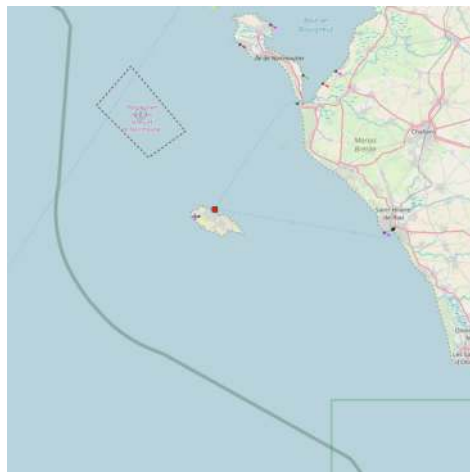
because of the shallower depths in this vicinity.
The SW part of Ile d'Yeu is steep and attains a height of 30m, but the SE part is low and flat.

 Entrez ici la description de la mer ou côte.


6.5.1 - Port Joinville

46°43.65 N
2°20.77 W

NE Atlantic Ocean - Golfe de Gascogne - Saint Nazaire - Île d'Oleron - Île d'Yeu



 Canal 9  18T

 Port accessible à tout moment, intégré au vieux port de pêche.

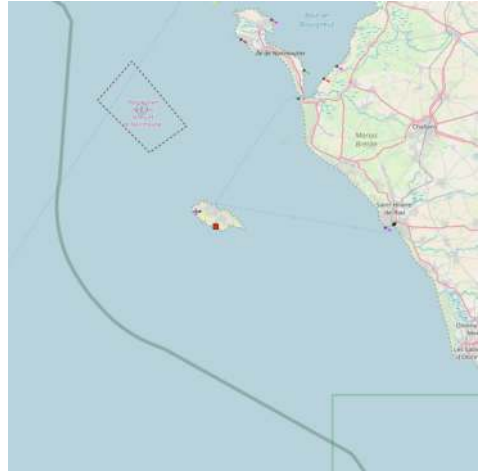
* 500 places


* Tirant d'eau max: 2.5m

6.5.2 - Port de la Meule

46°41.63 N
2°20.71 W

NE Atlantic Ocean - Golfe de Gascogne - Saint Nazaire - Île d'Oleron - Île d'Yeu



 Au sud de l'île d'Yeu, la Meule est un petit port encaissé dont l'origine date probablement du début du XI^{ème} siècle.

C'est un site classé.

L'activité de ce port se cantonne surtout à la pêche aux crustacés.

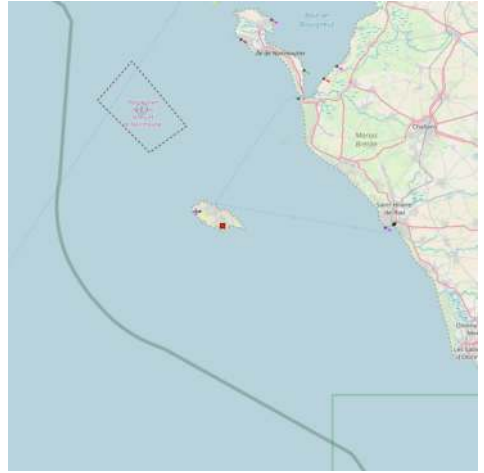
L'anse devant le port est tenable si la houle ne rentre pas trop.



6.5.3 - Sémaphore de St Sauveur

46°41.65 N
2°19.81 W

NE Atlantic Ocean - Golfe de Gascogne - Saint Nazaire - Île d'Oléron - Île d'Yeu



Missions particulières :

- * Approches du port de Nantes - St Nazaire.
- * Poste principal météo (CAOBS)
- * Relevés des données de bouée houlographe (Pharbal)

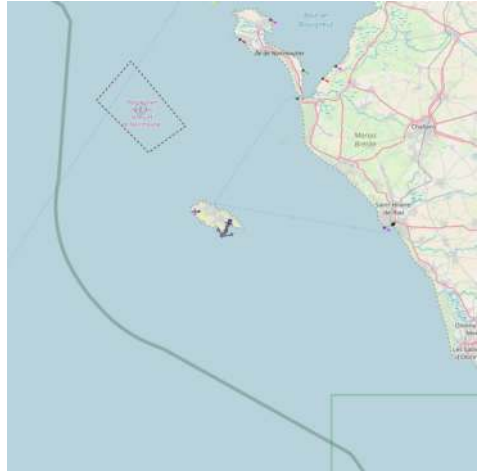



6.5.4 - Anse des Soux

46°41.42 N
2°19.42 W

NE Atlantic Ocean - Golfe de Gascogne - Saint Nazaire - Île d'Oléron - Île d'Yeu





 Vous pouvez faire un arrêt à la « anse des Soux, non pas parce que des sous y sont cachés, mais parce que c'est un des endroit de l'île où l'eau y est des plus belles. Cet endroit n'est accessible qu'à pied ou en bateau.

Pour les plongeurs on trouvera dans cette anse une grotte, profondeur : 10-12 m

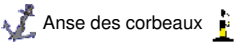


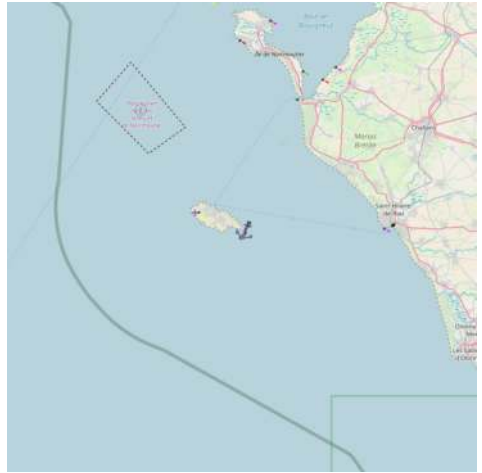
Ile d'Yeu


6.5.5 - Pointe des Corbeaux

46°41.29 N
2°16.90 W

NE Atlantic Ocean - Golfe de Gascogne - Saint Nazaire - Île d'Oleron - Île d'Yeu





 L'anse des corbeaux au sud-est de l'île, attention aux cailloux (ne pas arriver par le sud de l'anse, mais plutôt par l'est-sud est en longeant mais pas trop, la côte), une petite plage au fond pour accoster l'annexe.

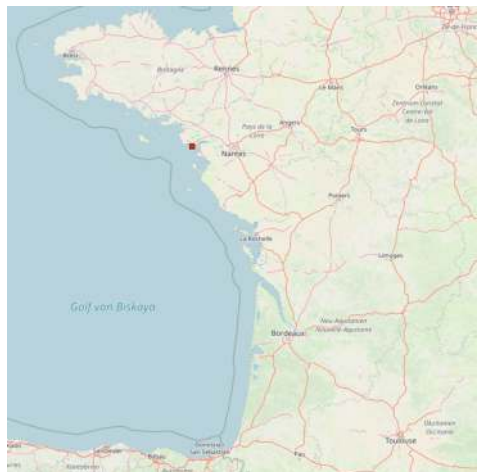
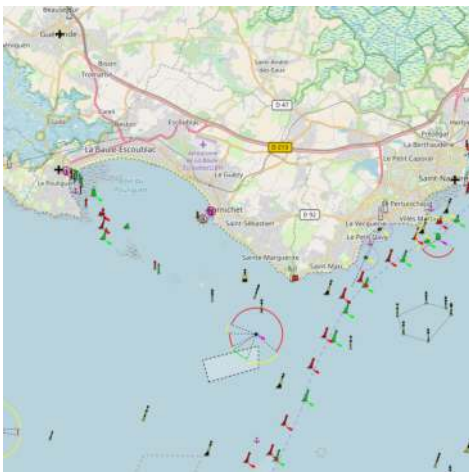


thumb

6.6 - Sémaphore de Chémoulin

47°14.11 N
2°17.80 W

NE Atlantic Ocean - Golfe de Gascogne - Saint Nazaire - Île d'Oleron



Missions particulières :

- * Surveillance du trafic commercial des ports de Nantes, St Nazaire, Montoir et

Donges.

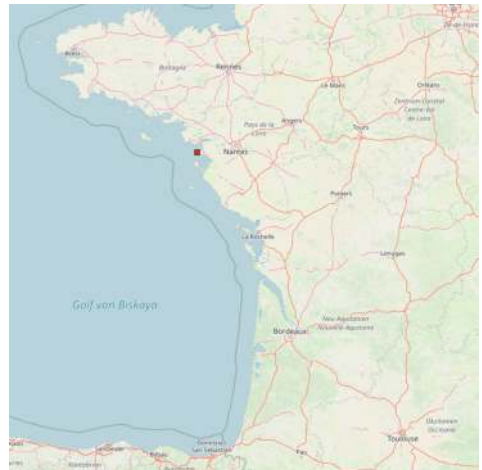
* Poste principal météorologique (CAOBS)



6.7 - Pointe St Gildas

47°08.02 N
2°14.75 W

NE Atlantic Ocean - Golfe de Gascogne - Saint Nazaire - Île d'Oleron

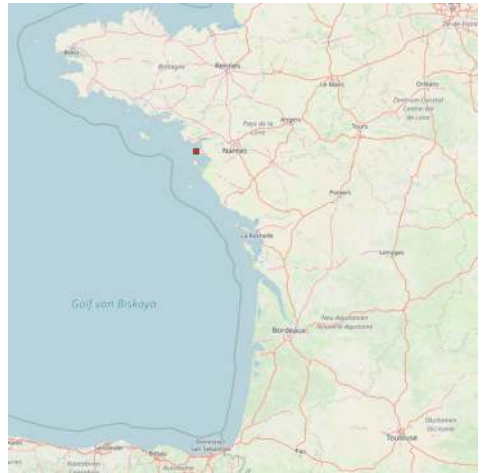
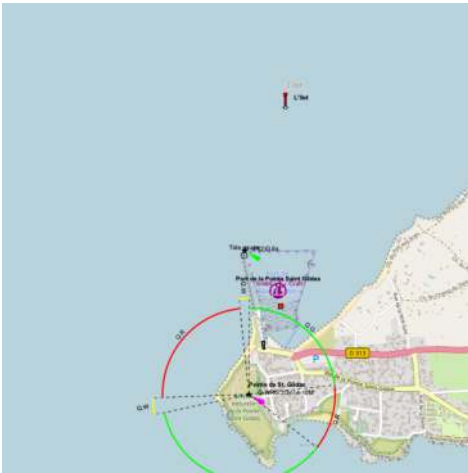





6.8 - Anse du Boucau

47°08.27 N
2°14.61 W

NE Atlantic Ocean - Golfe de Gascogne - Saint Nazaire - Île d'Oleron

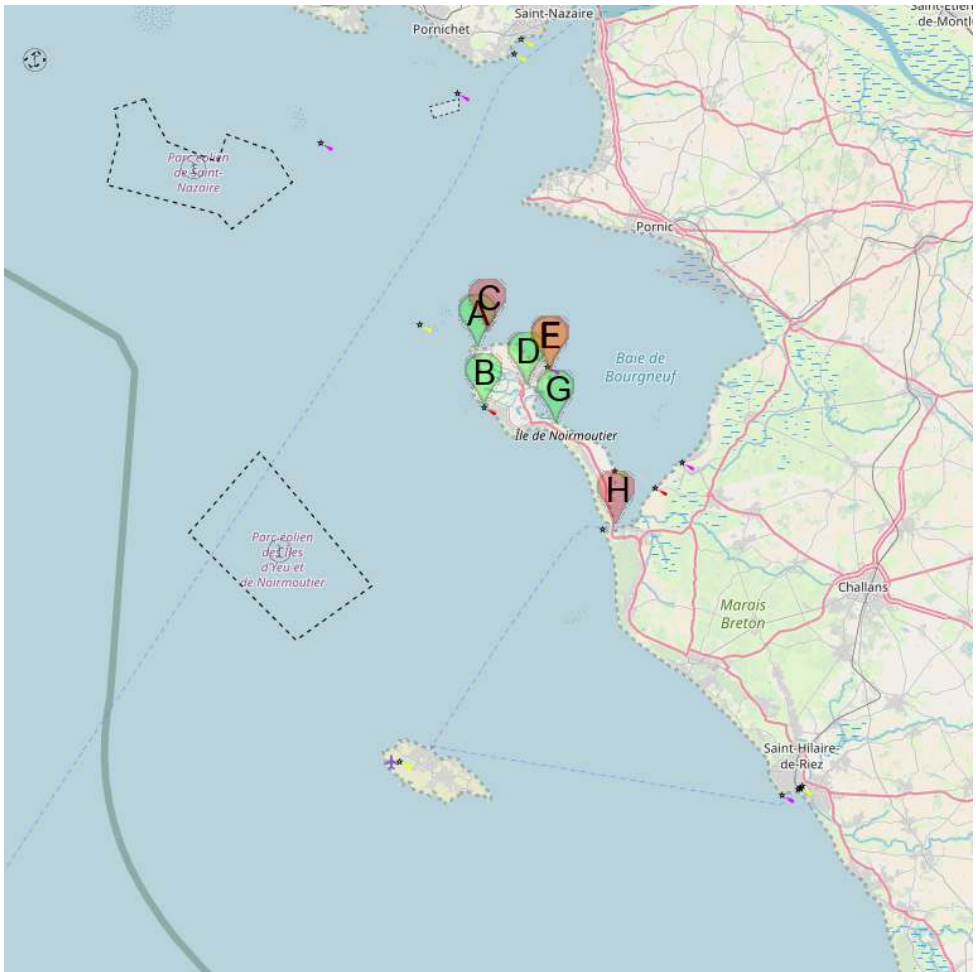


 Mouillage abrité des vents de SE à SW. Jetée qui protège de la houle d'ouest qui peut néanmoins rester importante. En approche bien arrondir la pointe St Gildas.


6.9 - Île de Noirmoutier

46°56.70 N
2°14.57 W


NE Atlantic Ocean - Golfe de Gascogne - Saint Nazaire - Île d'Oleron - Île de Noirmoutier



- | | |
|---|---|
|  A L'Herbaudière |  B Port de Morin |
|  C Basse du Martroger |  D Port de Noirmoutier |
|  E Plage des Dames |  F Bois de la Chaise |
|  G Port du Bonhomme |  H Pointe de la Fosse |

 Ile de Noirmoutier forms the SW side of the bay of Bourgneuf. It is low and separated at its S extremity from the mainland by Goulet de Fromantine, a narrow passage. This island is fronted on its N and W sides by numerous rocks and

shoals.

 Noirmoutier est une île au nord du golfe de Gascogne et au sud de l'estuaire de la Loire.

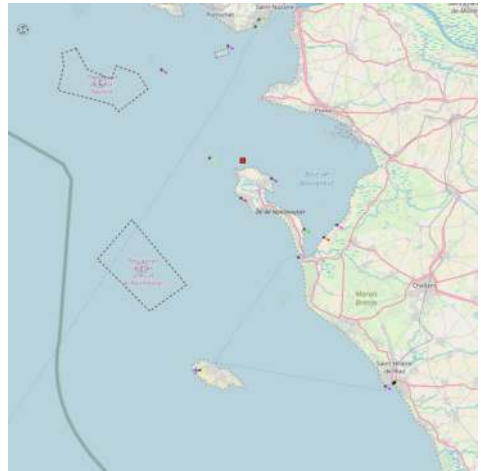
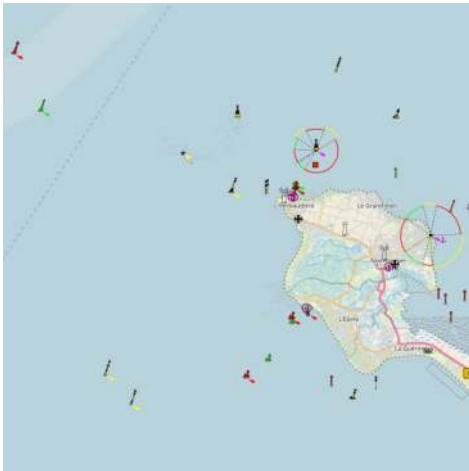
L'île de Noirmoutier est constituée de quatre parties distinctes :


- un îlot rocheux au Nord,
- un cordon dunaire dans sa partie méridionale et orientale ,
- des marais salants qui relient ces deux parties
- des polders.

6.9.1 - Basse du Martroger

47°02.27 N
2°17.14 W

NE Atlantic Ocean - Golfe de Gascogne - Saint Nazaire - Île d'Oleron - Île de Noirmoutier



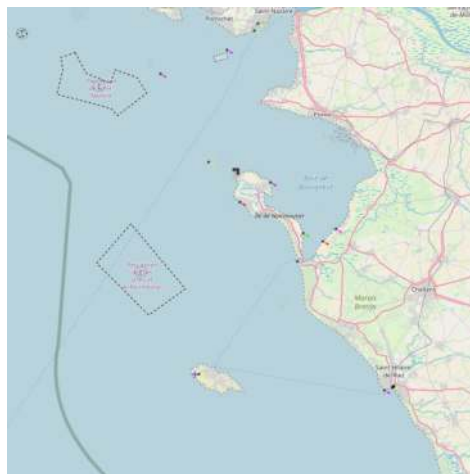
 Basse de Martroger, a drying reef, extends 1.1 miles seaward. A light is shown from a tower, 16m high, standing on the N end of this reef, 1.6 miles NE of Pointe de L'Herbaudiere.




6.9.2 - L'Herbaudière


47°01.61 N
2°17.84 W

NE Atlantic Ocean - Golfe de Gascogne - Saint Nazaire - Île d'Oleron - Île de Noirmoutier





 L'Herbaudière, a small tidal harbor, is situated close E of Pointe de L'Herbaudière and protected by breakwaters which form an entrance, 25m wide. A sand bar lies close N of the entrance. The harbor is mainly used by fishing boats, which berth in a basin on the W side, and yachts, which berth in an extensive marina on the E side.

 Capitainerie de l'Herbaudière

Tél. : 02.51.39.05.05

Fax : 02.51.39.75.97

Horaires d'ouverture

Saison : 7h30 - 21h

Mi-saison du 15 mars au 30 juin et du 1er sept. au 15 oct. 8h30/12h et 14h/18h

Hors saison : 9h/12h et 14h/17h

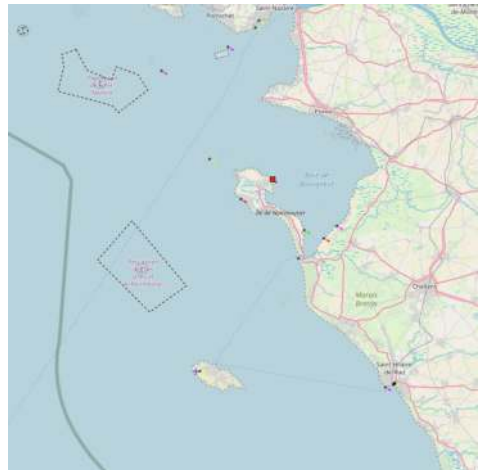
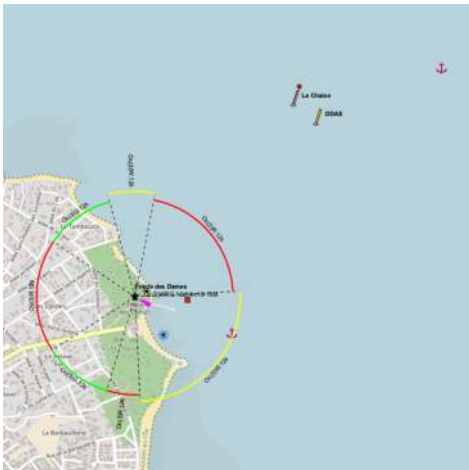
Capacité d'accueil : 574 places dont 50 visiteurs jusqu'à 17 m

Ponton visiteurs : ponton F

6.9.3 - Bois de la Chaise

47°00.66 N
2°13.03 W

NE Atlantic Ocean - Golfe de Gascogne - Saint Nazaire - Île d'Oleron - Île de Noirmoutier

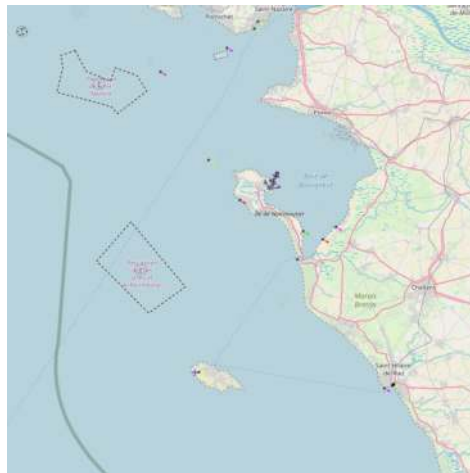


5 bouées visiteurs. Le courant de flot porte au SE, le jusant au NW avec environ 2 nœuds de courant. Bonne protection des vents de NW à SW

6.9.4 - Plage des Dames

47°00.61 N
2°13.10 W

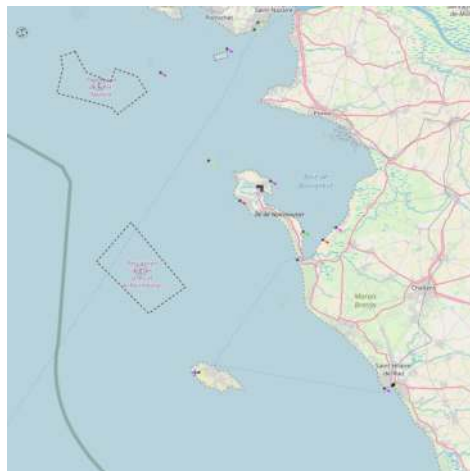
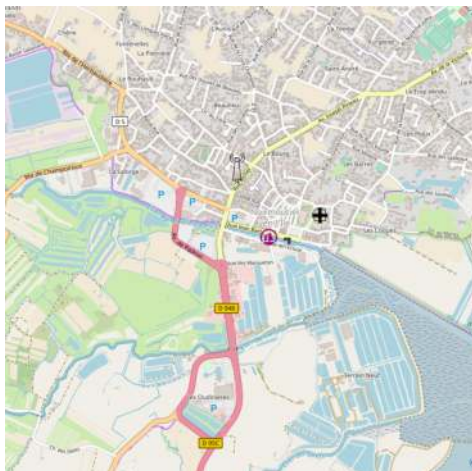
NE Atlantic Ocean - Golfe de Gascogne - Saint Nazaire - Île d'Oleron - Île de Noirmoutier




6.9.5 - Port de Noirmoutier

46°59.93 N
2°14.59 W

NE Atlantic Ocean - Golfe de Gascogne - Saint Nazaire - Île d'Oleron - Île de Noirmoutier



 Noirmoutier harbor is a small drying harbor. It is formed by the meeting of three canals and is mainly used by fishing boats. Small craft can enter at HW with

drafts up to 2.5m at springs and 1m at neaps.

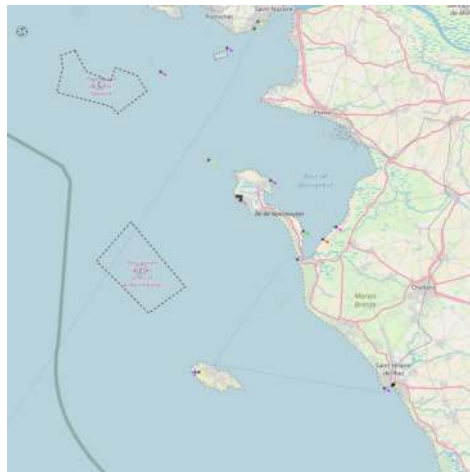
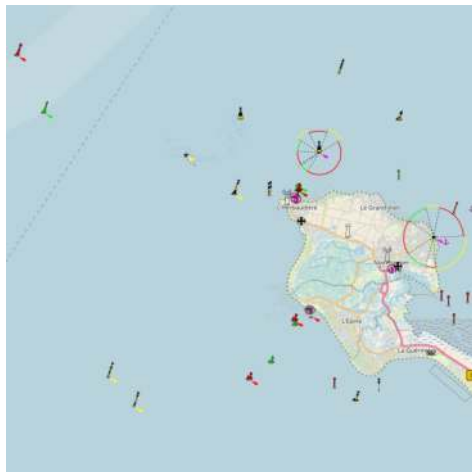
 Port d'échouage qui servait autrefois à l'exportation du sel de Noirmoutier.


6.9.6 - Port de Morin

46°58.96 N

2°17.41 W

NE Atlantic Ocean - Golfe de Gascogne - Saint Nazaire - Île d'Oleron - Île de Noirmoutier



 Port d'échouage offrant un bon abris au SE de la Pointe du Devin. Il n'est accessible qu'aux navires à faible TE.

Capacité : 850 places dont 3 places visiteurs sur pontons et catways, 30 places par évitage sur corps morts.

Tel: 02 51 35 81 26

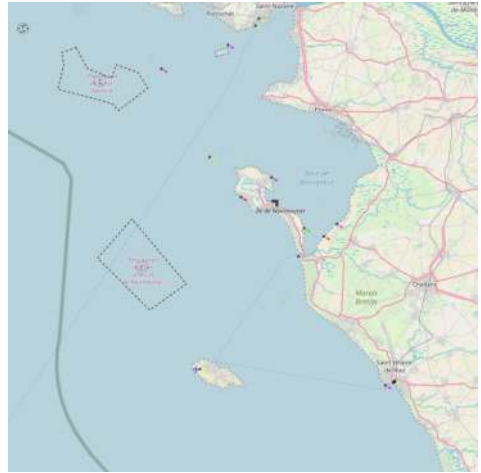
6.9.7 - Port du Bonhomme

46°58.23 N

2°12.69 W

NE Atlantic Ocean - Golfe de Gascogne - Saint Nazaire - Île d'Oleron - Île de Noirmoutier



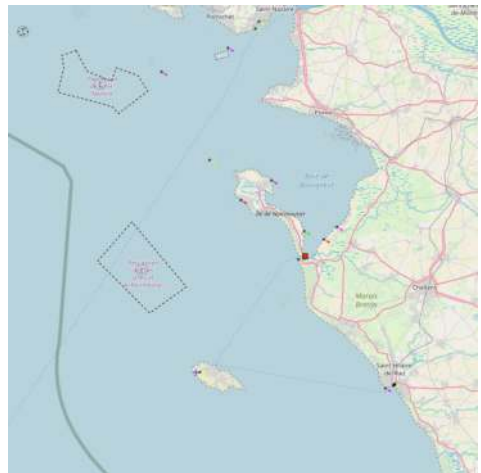
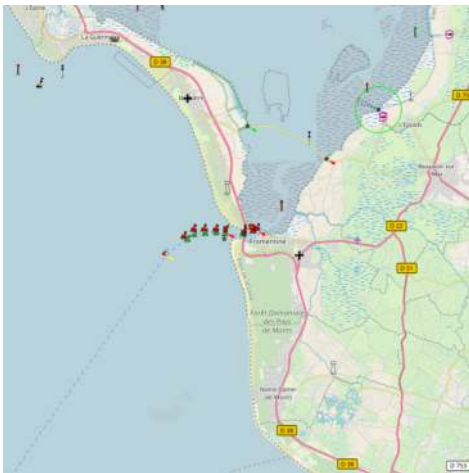



Le port du bonhomme est principalement utilisé par les ostéiculteurs.

6.9.8 - Pointe de la Fosse

46°53.71 N
2°08.71 W

NE Atlantic Ocean - Golfe de Gascogne - Saint Nazaire - Île d'Oleron - Île de Noirmoutier



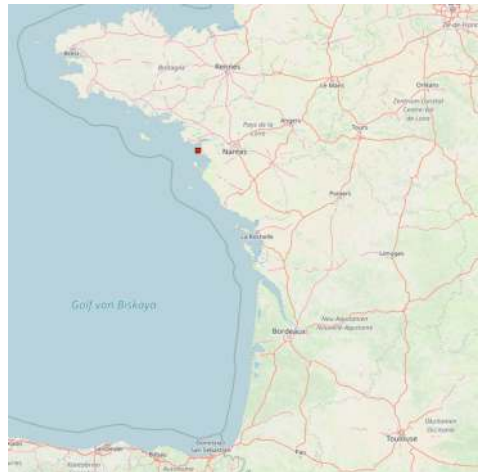
 Attention aux courants importants dans cette zone. On y trouve des corps-morts mais il est possible de mouiller sur ancre.




6.10 - Port de Gravette

47°09.60 N
2°12.73 W

NE Atlantic Ocean - Golfe de Gascogne - Saint Nazaire - Île d'Oleron



Grue 5.6T

 Port de pêche qui accueille environ 35 bateaux (pêche au chalut, mytiliculteurs, ostréiculteurs...).

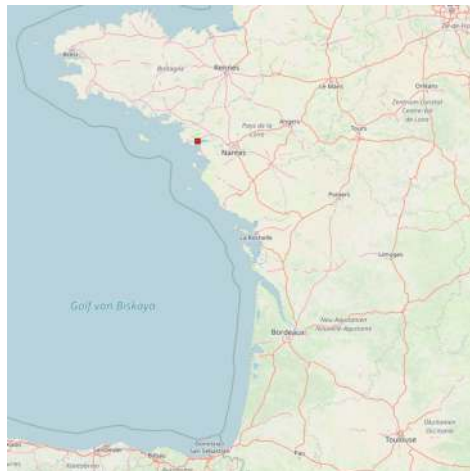
Port de plaisance, qui avec 320 emplacements permet de recevoir à l'année des bateaux jusqu'à 12 mètres.


6.11 - St Nazaire

47°17.00 N
2°11.86 W

NE Atlantic Ocean - Golfe de Gascogne - Saint Nazaire - Île d'Oleron





 Saint Nazaire is an important commercial port and shipbuilding center. It lies on the N bank of La Loire, 5 miles within the entrance. With an annual external traffic volume in the order of 30 million tonnes, Nantes - Saint Nazaire is the leading port on France's Atlantic Seaboard. The main harbor, which was a former German submarine base,


consists of an outer tidal basin and two inner wet dock basins entered through locks.


Winds

Winds predominate from the SW and W for a good part of the year. In summer winds from the N are fairly common.

Tides

Tides at Saint Nazaire rise about 5.5m at springs and 4.2m at neaps.

 Avec un trafic extérieur annuel de l'ordre de 30 millions de tonnes, Nantes Saint-Nazaire est le premier port de la façade atlantique française.

 Con un tráfico anual de aproximadamente 30 millones de toneladas, Nantes Saint-Nazaire es el primer puerto del litoral atlántico francés.



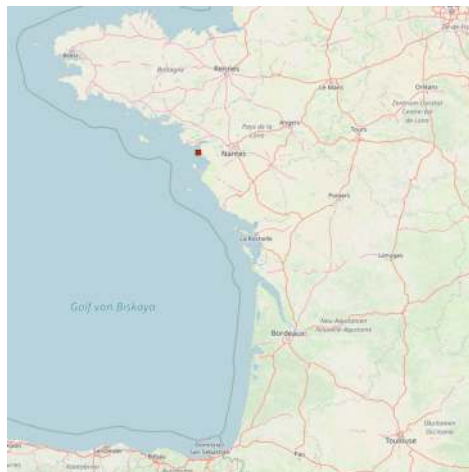
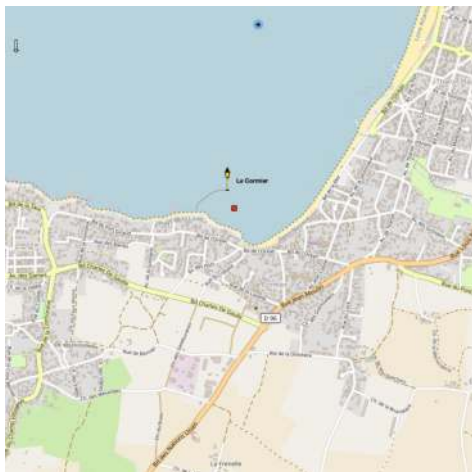
Base des Sous-Marins construite par l'armée allemande au cours de la seconde guerre mondiale.


2013:01:09 04:51:15

6.12 - Abri du Cormier

47°09.45 N
2°10.87 W

NE Atlantic Ocean - Golfe de Gascogne - Saint Nazaire - Île d'Oleron



 L'abri du Cormier, situé au fond d'une anse naturelle, permet d'accueillir des bateaux d'une longueur maximum de 6 mètres pour la période d'avril à septembre inclus.

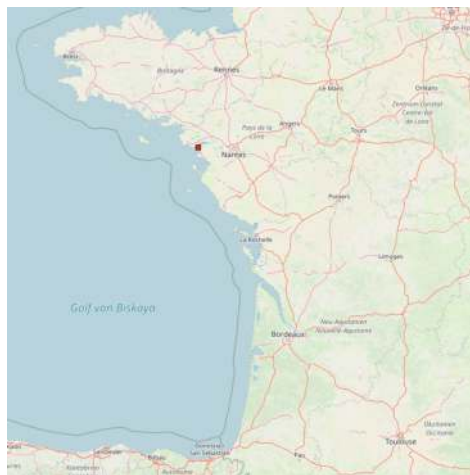
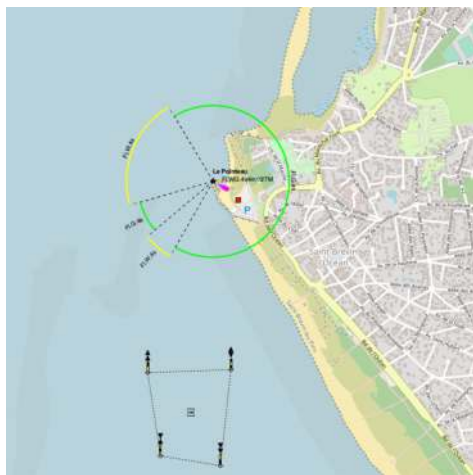
Sa capacité d'accueil est de 68 bateaux.

6.13 - Le Pointeau - Saint-Brévin

47°13.96 N
2°10.85 W

NE Atlantic Ocean - Golfe de Gascogne - Saint Nazaire - Île d'Oleron



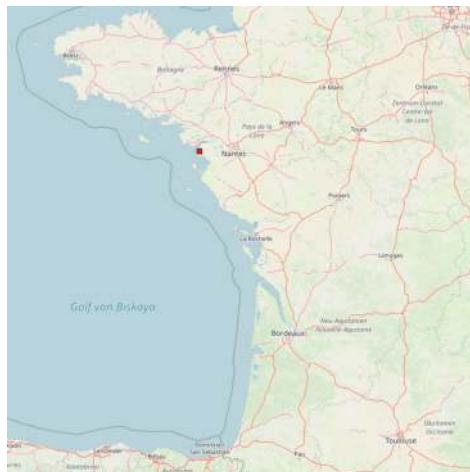
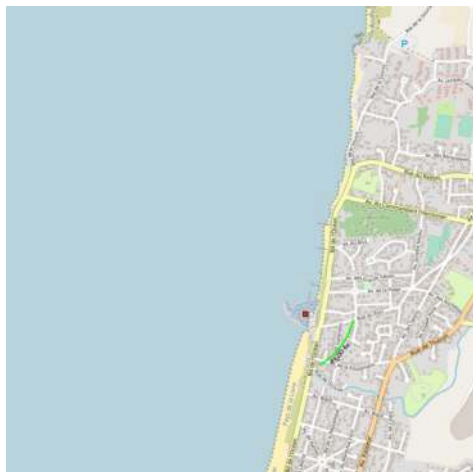


🇫🇷 Très bon spot de kite et de planche à voile au sud largement fréquenté. Néanmoins un bon niveau est obligatoire. Au nord-est une cale pour petits bateaux.

6.14 - Port de Comberge

47°10.50 N
2°09.91 W

NE Atlantic Ocean - Golfe de Gascogne - Saint Nazaire - Île d'Oleron



🇫🇷 Disposant de 133 corps-morts et de 10 places d'accueil pour les embarcations de moins de 7m, Comberge est accessible dès mi-marée. La cale de mise à flot et son quai occupent le fond du port. Une grue 6t est à disposition pour les opérations de levage et les travaux de manutention.

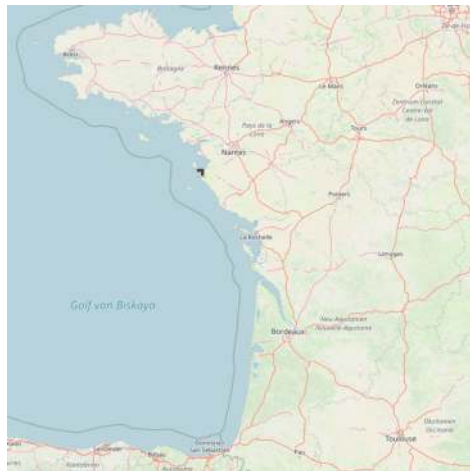
La capitainerie gère l'accueil de juin à mi-septembre, la mairie le reste de l'année.
Bureau du port : 02.40.27.82.95 Fax : 02.40.64.94.89.



6.15 - Port Fromentine

46°53.60 N
2°08.35 W

NE Atlantic Ocean - Golfe de Gascogne - Saint Nazaire - Île d'Oleron



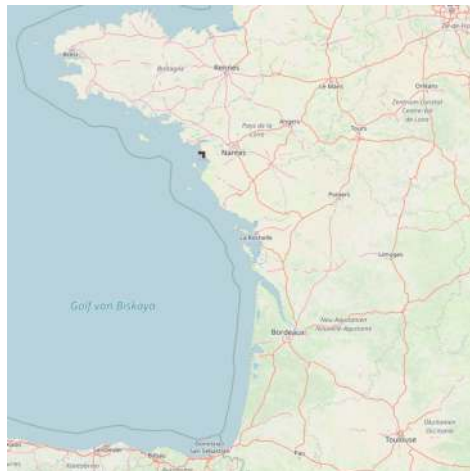
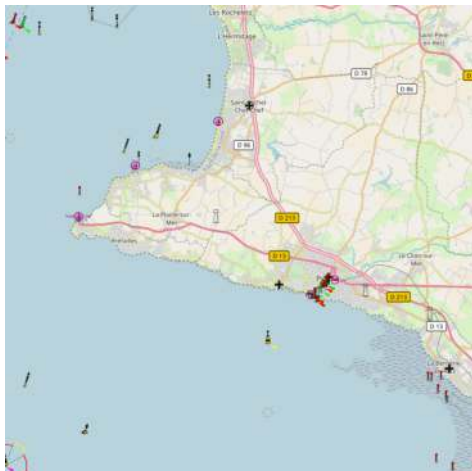
Gare maritime pour les liaisons vers l'île d'Yeu.



6.16 - Pornic La Noëveillard

47°06.49 N
2°06.80 W

NE Atlantic Ocean - Golfe de Gascogne - Saint Nazaire - Île d'Oleron



Mouillage en fond de baie sous le chateau de Gilles de Rais

Pornic possède le plus méridional des ports traditionnels en Bretagne Atlantique, centre de corsaires au 17ème siècle. Refuge sûr et abri solide, le port à flot est accessible 24 heures sur 24 et offre 919 places sur pontons flottants, dont 165 pour les visiteurs.

Port en eau profonde et protégé des vents d'ouest dominants.

Amarrage sur appontements flottants, prises d'électricité et d'eau, poste de distribution de carburant...

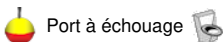
Un puissant travel-lift permet de lever de grosses unités.

Tous les services techniques (chantier naval, élévateur de 50 tonnes, accastillage, voilerie, motoriste) sont disponibles à proximité.

6.17 - Pornic Gourmalon


47°06.67 N
2°06.37 W

NE Atlantic Ocean - Golfe de Gascogne - Saint Nazaire - Île d'Oleron



Port à échouage



 Le port départemental Pornic Gourmalon possède 350 mouillages et 42 places de dériveurs sur le terre plein de Gourmalon.

INFORMATIONS PRATIQUES Capacité : 350 bouées. 5 places visiteurs (plus selon disponibilité)

Longueur max du bateau : 10m

Ponton d'accostage : 1

Tarifs stationnement :

Journée : De 9 ? (bateau - de 5 m) à 22 ? (bateau de 10 m)

Hebdomadaire : 27 ?

Mensuel : 83 ?

Horaires d'ouverture :

Juillet, août 7j/7 :

8h30-12h30 / 13h30-18h30

De septembre à juin :

Du lundi au jeudi: 8h30-12h30 / 13h30-17h30

Vendredi : 8h30-12h30 / 13h30-16h30

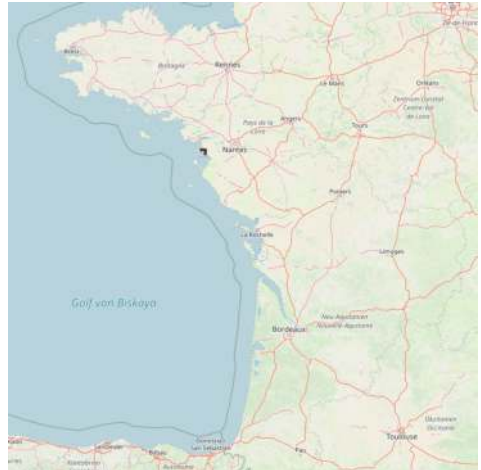


*Vue du chateau depuis Gourmalon.
Remi Jouan*


6.18 - Pornic - Port de pêche

47°06.87 N
2°06.05 W

NE Atlantic Ocean - Golfe de Gascogne - Saint Nazaire - Île d'Oleron



1

 Port de pêche accessible à marée haute, réservé aux pêcheurs. Les voiliers sont acceptés pour des escales techniques. Les stationnements de longue durée sont réservés aux Vieux Gréments.

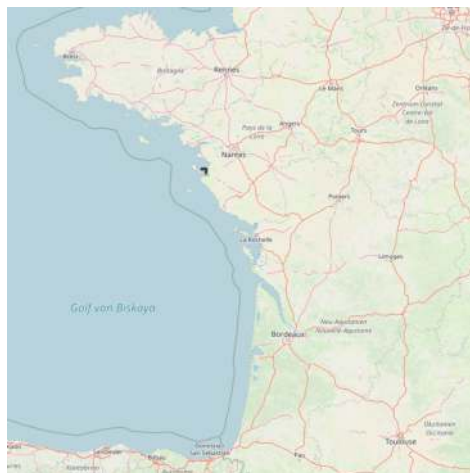


6.19 - Port du Bec

46°56.24 N
2°04.37 W

NE Atlantic Ocean - Golfe de Gascogne - Saint Nazaire - Île d'Oleron

1

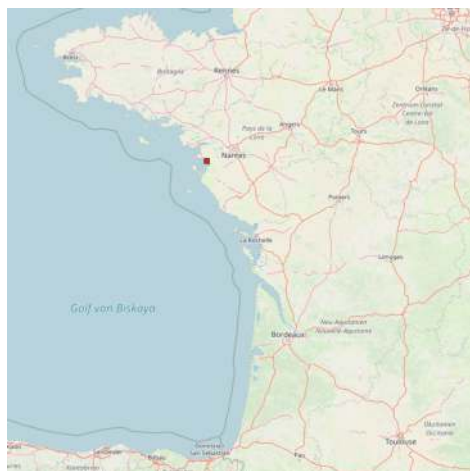
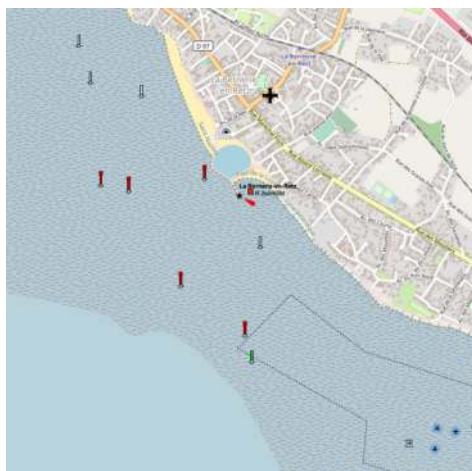


█ █ Port du Bec est surnomme? « le petit port chinois » en raison de sa ressemblance avec les ports de Chine et leurs embarcade?res en bois. Inscrit a? l?inventaire des sites de la Vende?e depuis 1942, il est aussi le premier port de la Baie de Bourgneuf en matie?re d?ostre?iculture et de p?che au chalut.

6.20 - Bernerie-en-Retz

47°04.57 N
2°02.23 W

NE Atlantic Ocean - Golfe de Gascogne - Saint Nazaire - Île d'Oleron



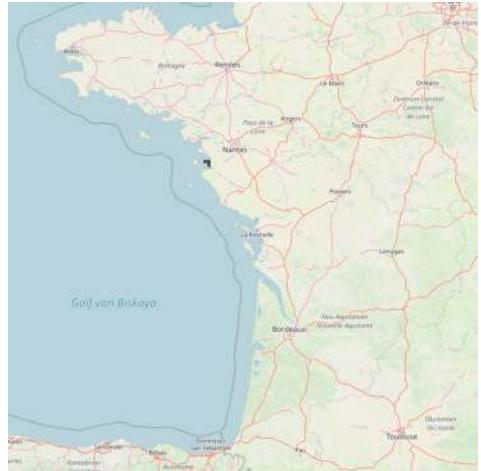
█ █ Aire d'échouage.



6.21 - Port des Champs

46°58.14 N
2°02.08 W

NE Atlantic Ocean - Golfe de Gascogne - Saint Nazaire - Île d'Oleron



 Port d'échouage avec des pontons en bois très remarquables.

Gilles Guillaumot, CC BY-SA 3.0

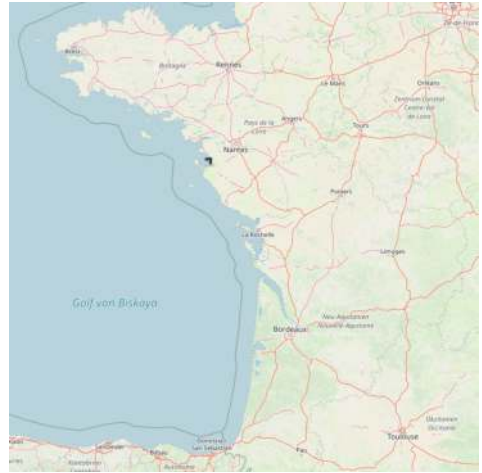
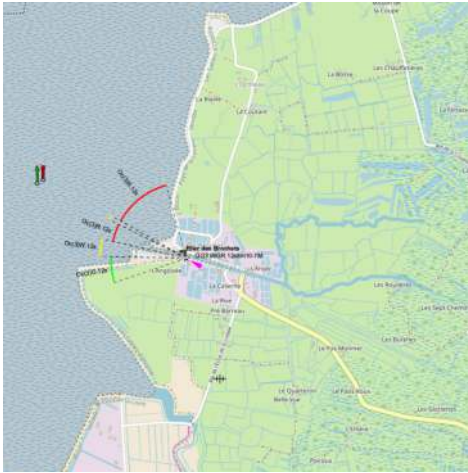



6.22 - Les Brochets

46°59.88 N
2°01.84 W

NE Atlantic Ocean - Golfe de Gascogne - Saint Nazaire - Île d'Oleron





 Port d'échouage ostréicole situé sur la commune de Bouin en Baie de Bourgneuf, face à l'île de Noirmoutier.

Le feu des Brochets a une hauteur de 7 m et des portées de 10 milles pour le secteur blanc et 7 milles pour les secteurs rouge et vert.

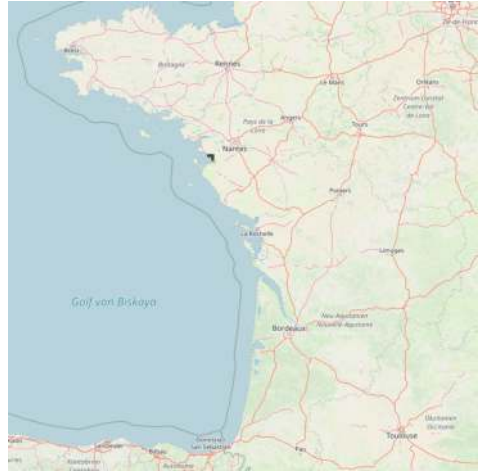



6.23 - Port du Collet

47°01.73 N
1°58.57 W

NE Atlantic Ocean - Golfe de Gascogne - Saint Nazaire - Île d'Oleron



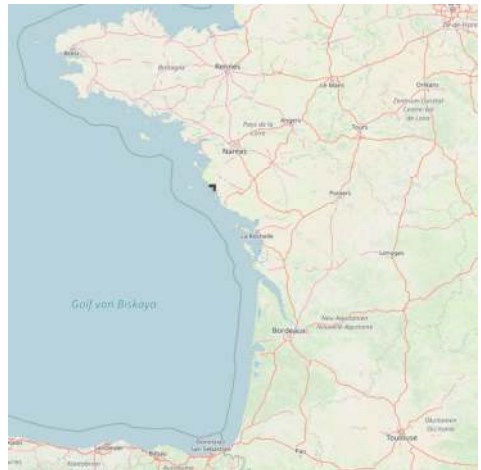



 Le Port du Collet est un petit port de pêche situé sur l'estuaire du Falleron qui se jette dans la baie de Bourgneuf. Il dispose d'une soixantaine de mouillages sur estacades pour de petits bateaux de pêche.

6.24 - Saint-Gilles Croix-de-Vie Port la Vie

46°41.62 N
1°56.42 W

NE Atlantic Ocean - Golfe de Gascogne - Saint Nazaire - Île d'Oleron



 Port de plaisance en eau profonde accessible à toute heure de la marée. Prudence par forts vents de Sud à SW. Il dispose de 1 000 anneaux à flot sur

pontons et de 160 places d'escale.

Tél: 02 51 55 30 83

Fax: 02 51 55 31 43

Heures d'ouverture :

Saison : 6h-22h

Mi-saison : 9h-12h et 14h-19h

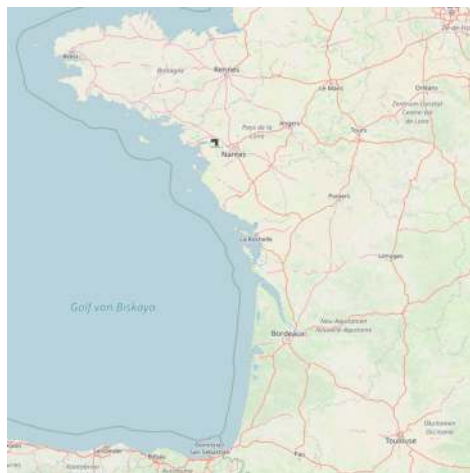
Hiver : 9h-12h et 14h-18h



6.25 - Port à sec de Cordemais

47°16.88 N
1°52.75 W

NE Atlantic Ocean - Golfe de Gascogne - Saint Nazaire - Île d'Oleron



 Port à sec pour voiliers et vedettes à moteur de 6 à 15m.

Places avec 3, 5 ou 10 mises à l'eau par an

Capitainerie accueil avec club house, Internet, météo, sanitaires

Ponton d'accueil 40m

Possibilité d'hivernage de multicoque



2012:03:24 18:47:16



2008:12:06 15:45:54



2006:08:10 20:17:14



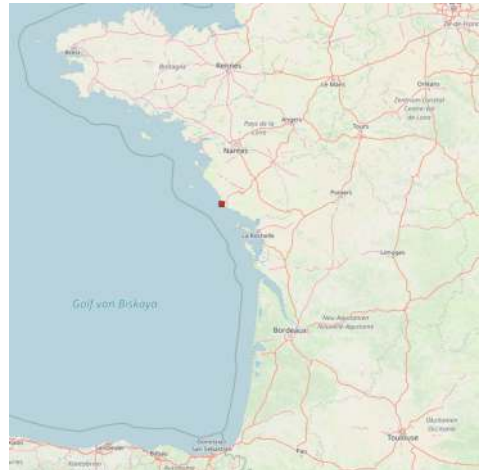


2004:09:12 17:58:43

6.26 - Phare de l'Armandèche

46°29.38 N
1°48.28 W

NE Atlantic Ocean - Golfe de Gascogne - Saint Nazaire - Île d'Oleron



Le phare de l'Armandèche est situé sur le continent à l'Ouest du port des Sables-d'Olonne, en Vendée.

Construit en 1968, il est le dernier grand phare à avoir été construit en France. C'est un phare d'atterrissage, constitué d'une tour tronconique blanche en béton à section hexagonale et d'une lanterne peinte en rouge. Il remplace le phare de La Chaume sur la tour d'Arundel qui se trouve partiellement occulté par les habitations.

La particularité de son feu est son ampoule fixe, l'optique tournant sur un bain de mercure. De la mer, on voit des faisceaux tourner autour du phare.

Il est automatisé depuis sa construction et télécontrôlé depuis les Sables-d'Olonne. Il ne se visite pas.

Le phare fait l'objet d'une inscription au titre des monuments historiques depuis le 8 décembre 2011. (extrait wikipedia)

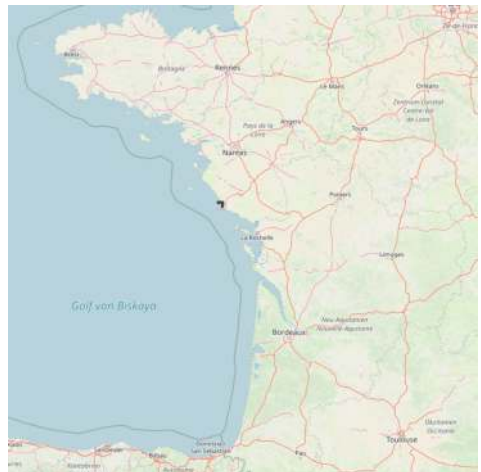
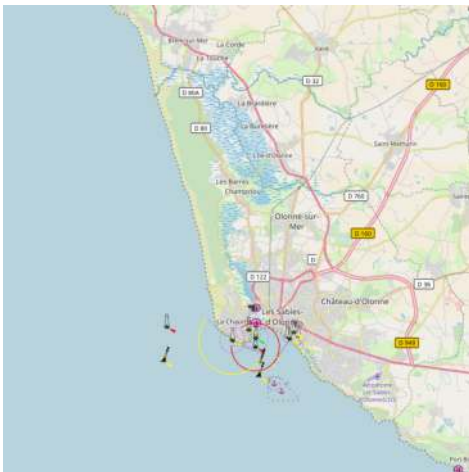
Author:Jlucnet



6.27 - Les Sables d'Olonne


46°30.11 N
1°47.63 W

NE Atlantic Ocean - Golfe de Gascogne - Saint Nazaire - Île d'Oleron






Port de plaisance des Sables d'Olonnes

 Commercial port and marina is situated at the E side of Pointe de l'Aiguille. The harbor consists of an outer tidal basin, an inner wet basin. An extensive yacht marina is situated in the N part of the harbor and

the outer tidal basin has facilities for fishing vessels. The wet dock is entered through a gate, 17m wide.

 Port de plaisance: Port Olona situé à quelques centaines de mètres du centre-ville des Sables-d'Olonne, à l'entrée de La Chaume. Il accueille aujourd'hui de grandes courses nautiques (Vendée globe ...)

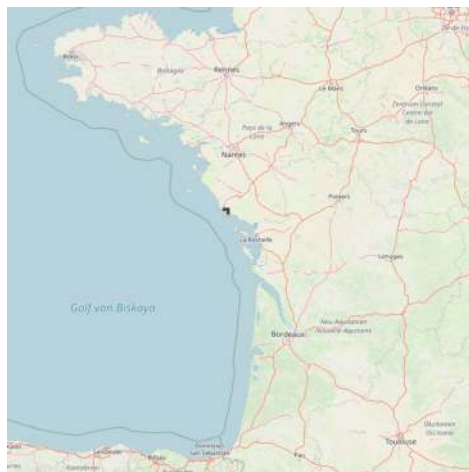
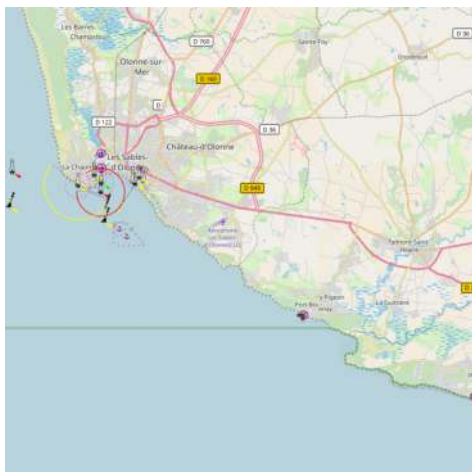
* 1100 places de pontons

Pour les voiliers à fort tirant d'eau, entrez dans le chenal d'accès plutôt à droite. conseil de local.

6.28 - Port Bourgenay

46°26.32 N
1°40.76 W

NE Atlantic Ocean - Golfe de Gascogne - Saint Nazaire - Île d'Oleron



Un lien vers l'office du tourisme de Talmont Saint Hilaire et infos sur le port http://www.ot-talmont-bourgenay.com/talmont_contenufr.php?idc=6

 CAPITAINERIE (en photo)

Port Bourgenay - Talmont St Hilaire

Tel. : 02.51.22.20.36 - Fax : 02.51.22.29.45

portbourgenay@wanadoo.fr



2003:11:03 10:52:22

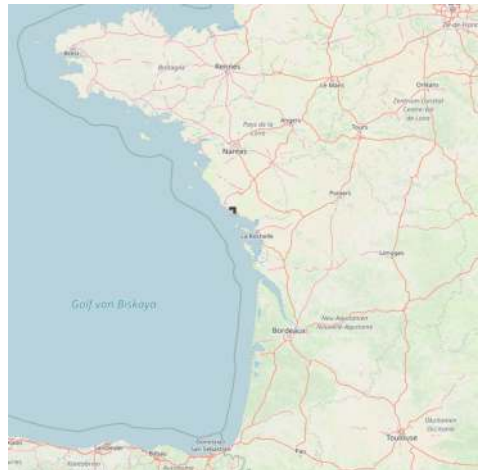
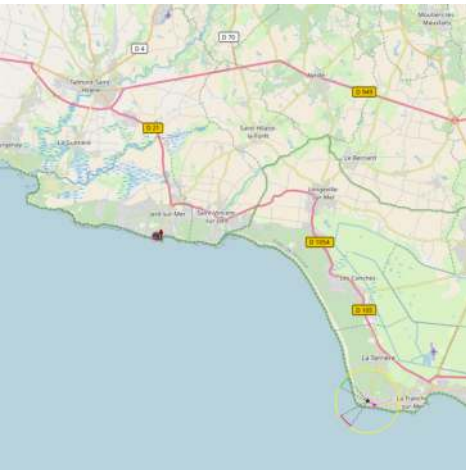


2004:02:07 09:54:24


6.29 - Jard sur Mer

46°24.46 N
1°34.90 W

NE Atlantic Ocean - Golfe de Gascogne - Saint Nazaire - Île d'Oleron



1

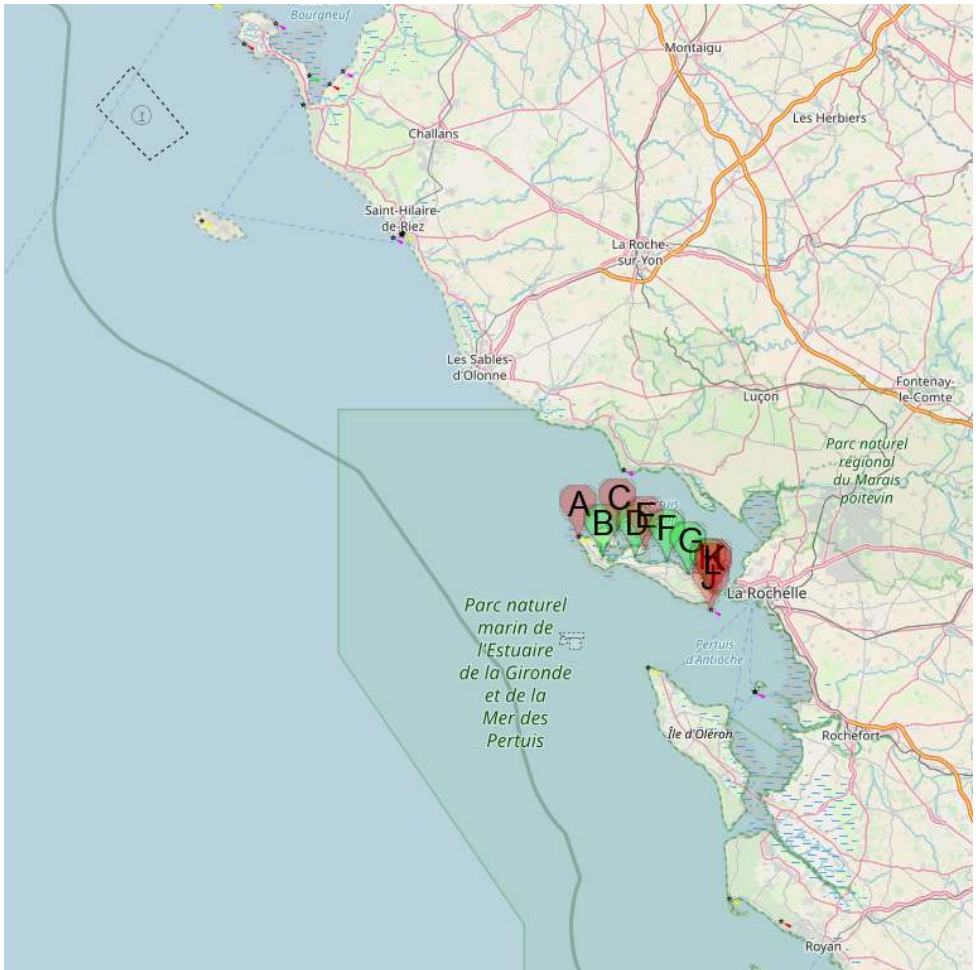
 Port d'échouage avec 780 emplacements et des pontons flottants dont un réservé aux bateaux faisant escale.




6.30 - Île de Ré

46°12.35 N
1°25.94 W

NE Atlantic Ocean - Golfe de Gascogne - Saint Nazaire - Île d'Oléron - Île de Ré




- | | |
|-----------------------------|---------------------------------|
| A Phare des Baleines | B Ars en Ré |
| C Les Portes en Ré | D Loix |
| E Grouin | F Saint-Martin de Ré |
| G La Flotte en Ré | H Port de Rivedoux-plage |
| J Phare de Chauveau | K Rivedoux-Plage Nord |
| L Rivedoux Plage Sud | |

 This island is moderately low; its W end is fronted by extensive rocky flats. It is separated at the

End from the mainland by Coureau de la Pallice, which is spanned by a bridge.

The area is a popular tourist destination. It has approximately the same number of hours of sunshine as the famous southern coast of France. The island is noted to have a constant light breeze, and the water temperature is generally cool. The island is surrounded with gently sloping, sandy beaches.

 L'île de Ré, d'orientation générale N.O.-S.E, s'étire sur une longueur d'environ 26 km et sa largeur varie de 70 m à 5 km. Elle présente un développement total de côtes de presque 100 km, dont la moitié sont constituées de plages, surtout la côte sud-ouest.

Sa superficie est d'environ 85 km², ce qui en fait la quatrième île de la France métropolitaine. L'île est reliée au continent à La Pallice par le Pont de l'île de Ré, long de trois kilomètres.



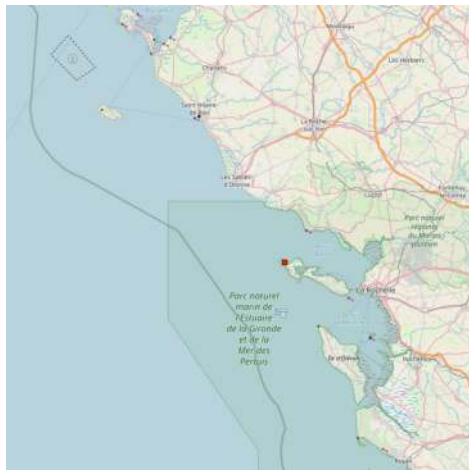
Île de Ré
PHGCOM

6.30.1 - Phare des Baleines

46°14.65 N

1°33.66 W

NE Atlantic Ocean - Golfe de Gascogne - Saint Nazaire - Île d'Oleron - Île de Ré





Phare et sémaphore des Baleines.

Le phare des Baleines est situé à la pointe ouest de l'île de Ré.

Le phare doit son nom, au fait qu'un nombre relativement élevé de baleines sont venues s'échouer à cet endroit de l'île de Ré par le passé. Il succède au vieux phare des Baleines construit par Vauban et classé monument historique.

Phare des Baleines

Juillet 2021

AB

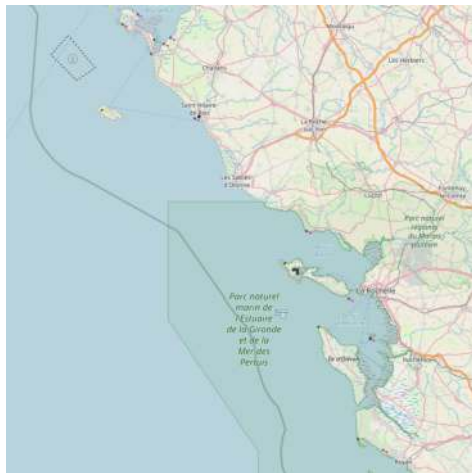


6.30.2 - Ars en Ré

46°12.91 N
1°30.50 W

NE Atlantic Ocean - Golfe de Gascogne - Saint Nazaire - Île d'Oleron - Île de Ré





🇫🇷 * Capitainerie : 05.46.29.25.10 / 06.87.86.97.97

* E-mail : port@arsenre.fr



Chasse de la Criée

Capacité totale du PORT : 550 places à flot et échouage.

Bassin de chasse de la Criée : 252 places à flot sur ponton.

Bassin de chasse de la Prée : 134 places à flot sur ponton.

Chenal avant port : 60 places ponton échouage.

Chenal de la fabrique : 50 places échouage bouée.



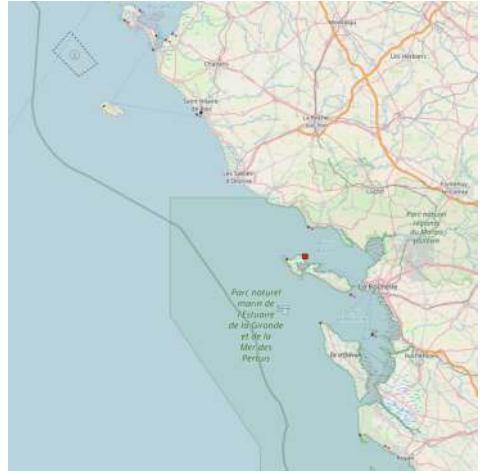
Chasse de la Prée


6.30.3 - Les Portes en Ré

46°15.17 N
1°28.63 W

NE Atlantic Ocean - Golfe de Gascogne - Saint Nazaire - Île d'Oleron - Île de Ré



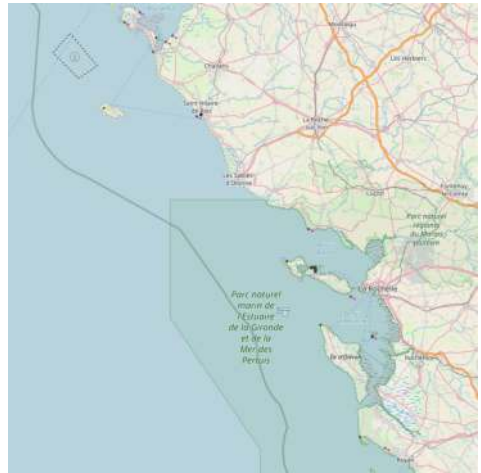



 6 bouées visiteurs, bien espacées les une des autres.

6.30.4 - Loix

46°12.92 N
1°26.28 W

NE Atlantic Ocean - Golfe de Gascogne - Saint Nazaire - Île d'Oleron - Île de Ré



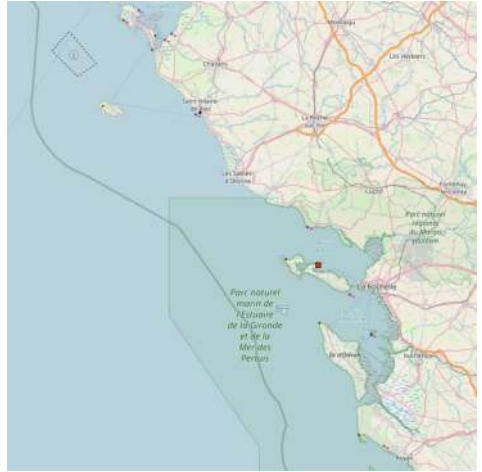
 Accès par la fosse de Loix puis le chenal.


- * 51 places sur corps-morts
- * 1 cale de mise à l'eau

6.30.5 - Grouin

46°13.56 N
1°24.89 W

NE Atlantic Ocean - Golfe de Gascogne - Saint Nazaire - Île d'Oleron - Île de Ré



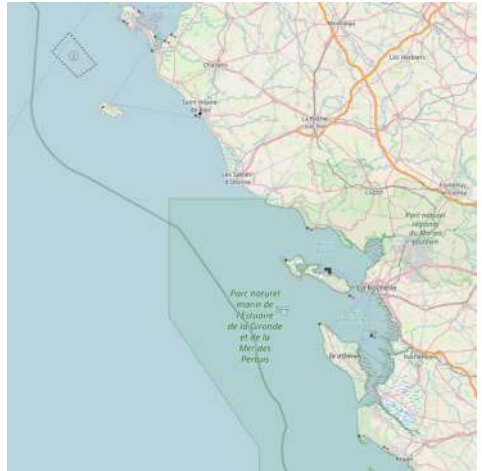
 Zone de mouillage en saison uniquement disposant de 112 places.




6.30.6 - Saint-Martin de Ré

46°12.39 N
1°22.09 W

NE Atlantic Ocean - Golfe de Gascogne - Saint Nazaire - Île d'Oleron - Île de Ré






 St. Martin de Ré is a small harbor. It is protected by breakwaters and consists of two tidal basins and a wet dock. A narrow entrance channel, which dries, leads between rocky flats and is indicated by a range. Tides off the entrance rise about 6.1m at springs and 4.7m at neaps. The tidal basins, which dry, are

mostly used by fishing boats. The wet dock is entered through a gate, 12m wide, and has depths up to 3.1m; it is mostly used by yachts and pleasure craft. Vessels may obtain anchorage NE of La Rocha, in depths of 11 to 20m, mud, excellent holding ground.

Small vessels can anchor, in depths of 5 to 7m, mud with good holding ground, in the roadstead off the entrance to St. Martin de Re.

 Protégé par les remparts de Vauban et une digue d'entrée, le port de Saint-Martin-de-Ré se compose d'un avant-port, d'un havre d'échouage et d'un bassin à flot régulé par une écluse. La vitesse y est limitée à 3 nuds.

Le port d'échouage communique avec l'avant-port. Leurs fonds découvrent de 1m50 à 2m50.

Le fond rocheux est recouvert d'environ 30 cm de vase.

L'avant-port est encadré par le Grand-Môle au NW, la jetée de la Barbette à l'Est et un brise-lames. Un ponton saisonnier est installé le long du Grand Môle. Tout au long de ce ponton une souille permet le stationnement des bateaux (3 quillards à couple, profondeur 2m X 10m de large remplie de vase molle). Entrée du Port reste à +1,30.

Le bassin à flot communique avec le port d'échouage par une écluse surmontée d'une passerelle mobile. Le niveau du bassin doit être maintenu à 3m (chiffre moyen). La rentrée du port est de +1,30

La porte du bassin à flot est large de 11m et le radier est la cote 0.77m souligné. Le bassin à flot dispose de 220 places à quai et sur pontons dont 40 à 50 places pour les visiteurs. Les multicoques sont interdits dans le bassin à flot.

Pour les bateaux de plus de 16 m, téléphoner au préalable.

* Tél. 05 46 09 26 69

* mail portsaintmartindere@wanadoo.fr

* 220 places dont 40 pour les visiteurs

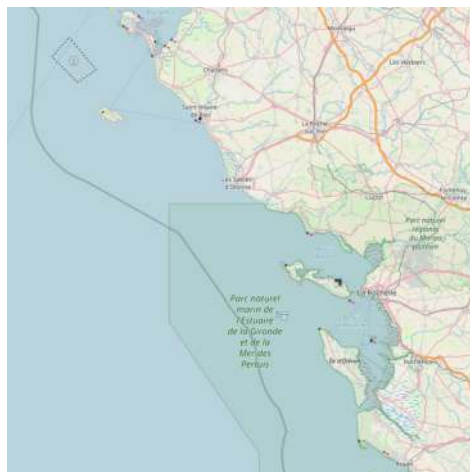
* 4 bouées d'attente en petite rade



6.30.7 - La Flotte en Ré


46°11.31 N
1°19.35 W

NE Atlantic Ocean - Golfe de Gascogne - Saint Nazaire - Île d'Oleron - Île de Ré






Author:Per.per

 This port has 105 berths in its inner zone. It is distinguished by its pier of 200m long, surmounted by its beautiful green lighthouse 9m high. It offers mooring opportunities in the SE section and on the mooring in the NW.

* tel / fax: 05 46 09 67 66

* port .: 06 20 66 85 76

* email: portlaflotte@orange.fr

 Ce port dispose de 105 places dans sa partie intérieure. Il se distingue par son môle de 200m de long, surmonté de son joli phare vert de 9m de haut. Il offre des possibilités de mouillage sur filière dans sa partie SE et sur corps-morts dans le NW.

* tel/fax: 05 46 09 67 66

* port.: 06 20 66 85 76

* email : portlaflotte@orange.fr



La Flotte en Ré

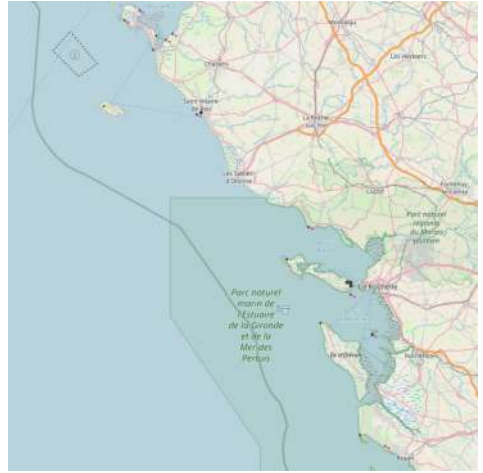
Juillet 2021

6.30.8 - Port de Rivedoux-plage

46°09.76 N
1°16.65 W

NE Atlantic Ocean - Golfe de Gascogne - Saint Nazaire - Île d'Oleron - Île de Ré



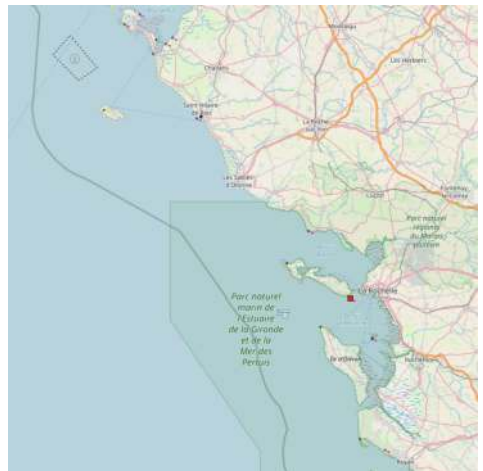


Pep.per de Ré
 La création de ce port fut décidé en 1562.
 En 1845 qu'une digue fut ajoutée afin de protéger les embarcations des vents d'Ouest et plus principalement de la houle.
 * 18 places en bassin d'échouage
 * 25 places en filière


6.30.9 - Phare de Chauveau


46°08.03 N
 1°16.41 W

NE Atlantic Ocean - Golfe de Gascogne - Île d'Oleron - Île de Ré





 Pointe de Chauveau is at the SE extremity of Ile de Re. A light is shown from a prominent tower, 31m high, standing on the S edge of this ledge and beacons are situated close E and 0.5 mile W of it. The roadstead of Rade de la Pallice lies ENE of this point. Plateau de Chauveau, a rocky bank with depths of less than 9m, extends up to 2 miles S of Pointe de Chauveau and is marked on its S side by a lighted buoy.

 Le phare de Chauveau est au large de l'île de Ré. Il est habitable et accessible à pied à marée basse par fort coefficient. Il mesure 30,70 mètres dont 27,30 mètres au dessus de la mer. Le banc de Chauveau est propice à la pêche à pied, toutefois la pêche des huîtres y est interdite.

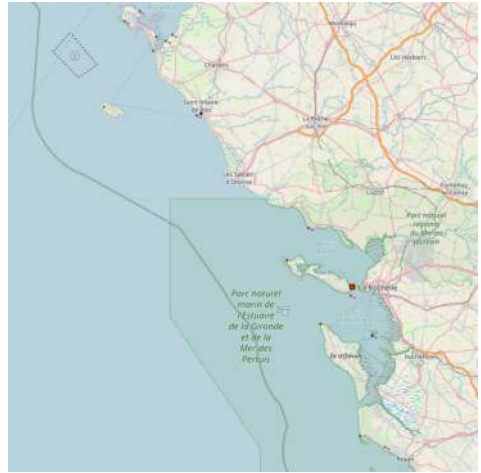
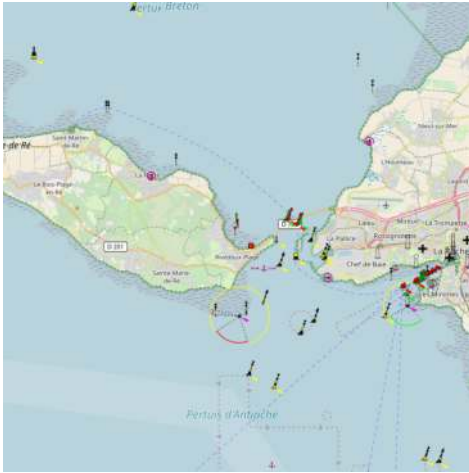



6.30.10 - Rivedoux-Plage Nord

46°09.65 N
1°16.01 W

NE Atlantic Ocean - Golfe de Gascogne - Saint Nazaire - Île d'Oleron - Île de Ré



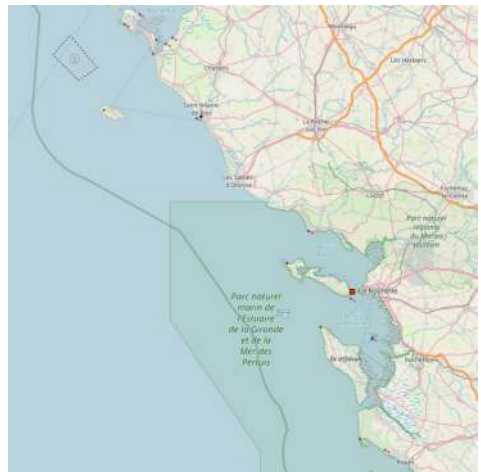
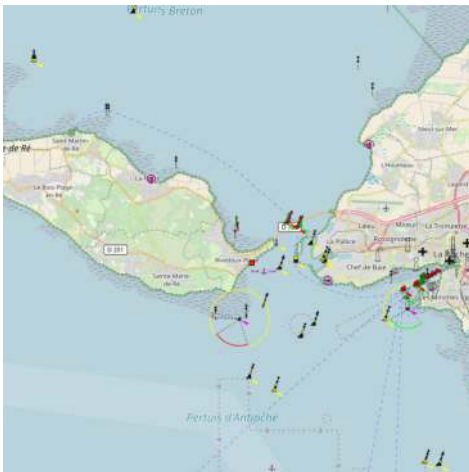


 La baie nord de Rivedoux-Plage est à l'origine de l'ostréiculture moderne au XIXe siècle.

6.30.11 - Rivedoux Plage Sud

46°09.33 N
1°15.99 W

NE Atlantic Ocean - Golfe de Gascogne - Saint Nazaire - Île d'Oléron - Île de Ré



Grande plage de sable au sud-est, face à La Rochelle et à l'île d'Aix.



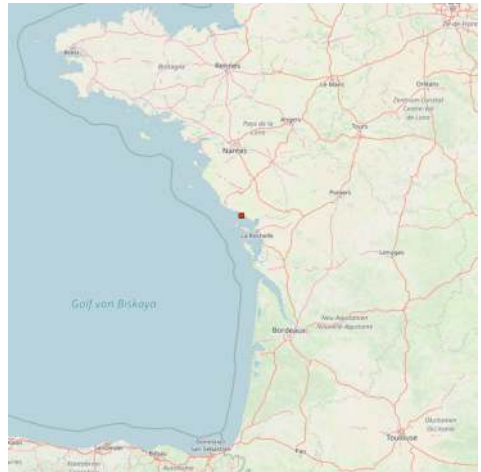
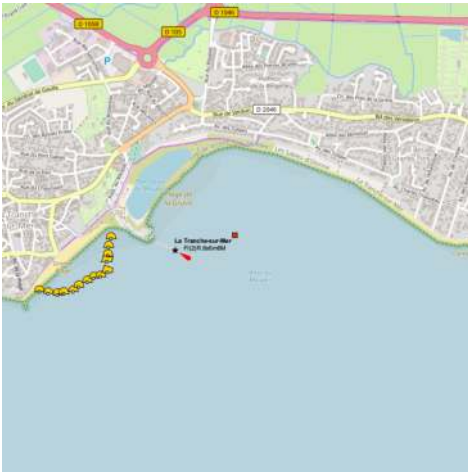
Très joli mouillage par vent de N NE NO et O sur fond de sable de très bonne tenu.

Plage en pente douce, ne pas trop s'approcher... attention quelque fois, a la basse mer en cas de forte houle du large, cela déferle. Il y a 6 ou 8 bouées Départementales gratuites.

6.31 - Anse du Maupas

46°20.59 N
1°25.37 W

NE Atlantic Ocean - Golfe de Gascogne - Saint Nazaire - Île d'Oleron



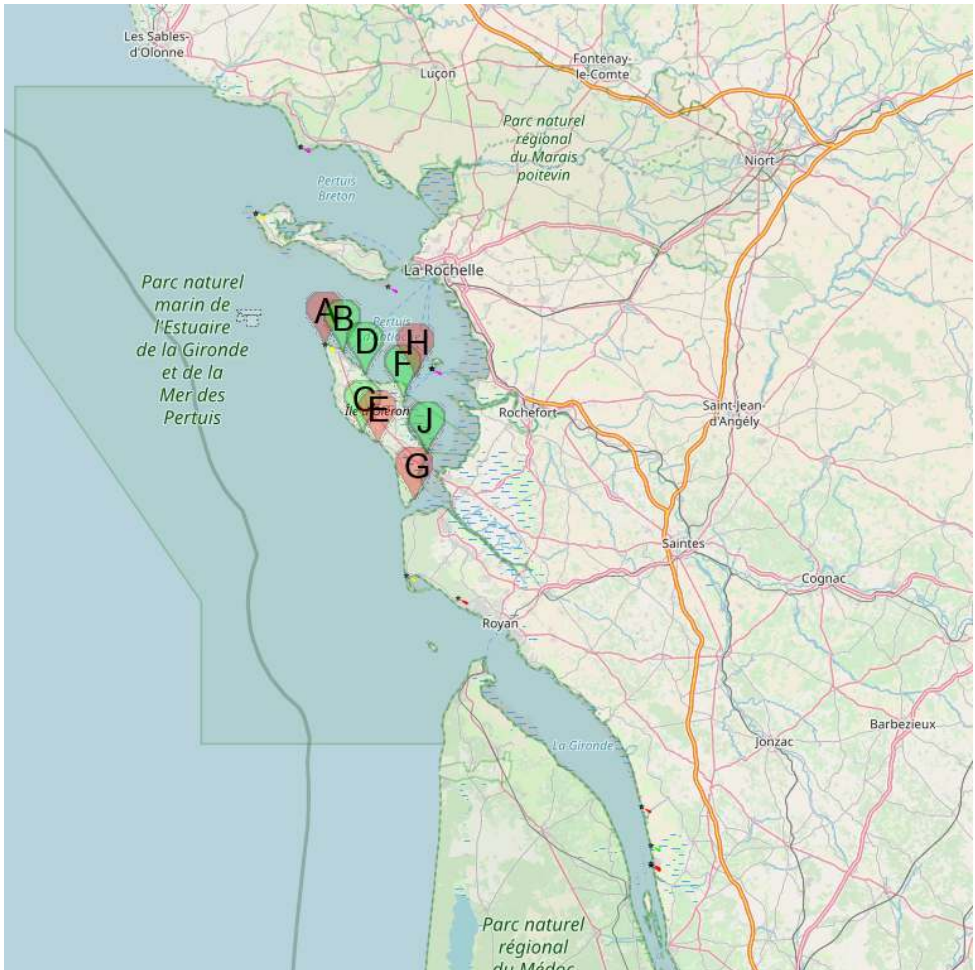
Zone de mouillage bien abritée par vent d'E mais sujet à la houle par vent de secteur SE à W.












6.32 - Île d'Oléron

45°55.98 N
1°18.95 W

NE Atlantic Ocean - Golfe de Gascogne - Saint Nazaire - Île d'Oléron - Île d'Oléron




- | | |
|---|--|
|  A Phare du Chassiron |  B St. Denis d'Oléron |
|  C La Cotinière |  D Port du Douhet |
|  E Baie de la Perroche |  F BOYARDVILLE |
|  G Mouillage de gatseau |  H Fort Boyard |
|  J Chateau d'Oléron | |

Attention ! Fort boyard est situé sur un immense banc de sable qui a certains endroits est affleurant a marée basse, des déferlantes s'y crée. Bien regarder sa carte, et les hauteurs d'eau.



Ile d'Oleron is low and has numerous sand dunes covered with pine trees. A viaduct crosses Coureau d'Oleron which separates the SE coast of the island from the mainland.

 La plus vaste île française, sur la côte Atlantique, l'île d'Oléron s'étend sur 175 km². Elle n'est que dunes, parcs ostréicoles, anciens marais salants et cabanes de pêcheurs.

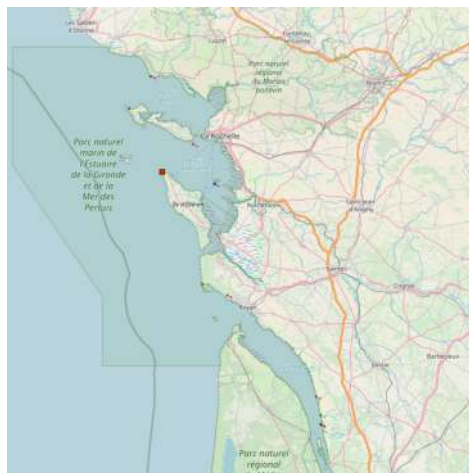
Sur la côte ouest, La Cotinière est un charmant port de pêche, 75 chalutiers y rentrent chaque jour pour les criées de 5h et 16h.

À la pointe nord de l'île, sur la commune de Saint-Denis-d'Oléron, se dresse le célèbre phare de Chassiron.

6.32.1 - Phare du Chassiron

46°02.79 N
1°24.62 W

NE Atlantic Ocean - Golfe de Gascogne - Saint Nazaire - Île d'Oléron - Île d'Oléron



Le phare de Chassiron, juché sur une falaise rocheuse, est situé à l'extrémité nord de l'île d'Oléron, près de la ville de Saint-Denis-d'Oléron. Le phare permet aux marins de rentrer dans les eaux du Pertuis d'Antioche, lieu semé de récifs et réputé pour ses nombreux naufrages.

- * 1re année de construction : 1685
- * Deuxième construction : en 1834
- * Date de mise en service : 1er décembre 1836
- * Hauteur : 46 mètres
- * Feu : 8 faisceaux lumineux, feu à éclats blanc 10s

* Portée : environ 52 km (28 miles nautiques)

* Date d'automatisation : 1999



Île d'Oléron



Phare du Chassiron et Sémaphore

07/2021

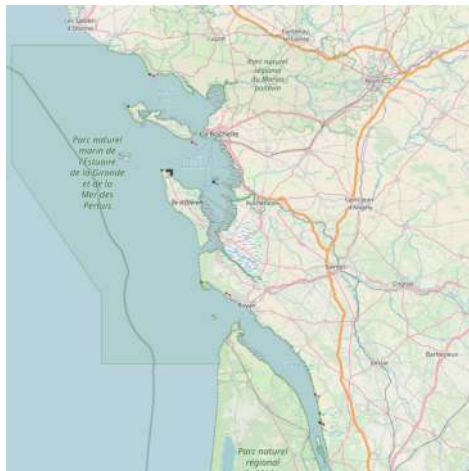
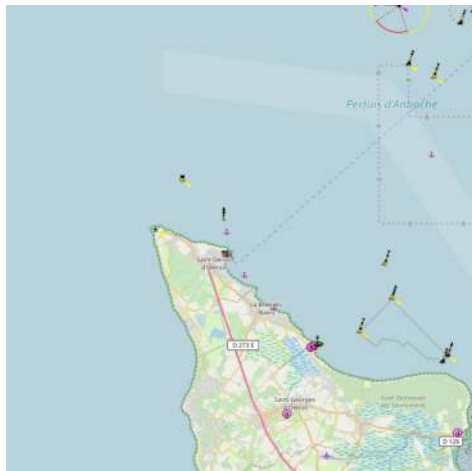
AB

6.32.2 - St. Denis d'Oléron

46°02.20 N


1°22.24 W


NE Atlantic Ocean - Golfe de Gascogne - Saint Nazaire - Île d'Oléron - Île d'Oléron





W France

 The Port of Saint Denis d'Oléron can accommodate 740 births, including 60 visitors. Access is via a natural threshold at 1.5 meters from zero. Launching wedge, fairing area, fuel dock, lift 18 tons are available.

 Le Port de Saint Denis d'Oléron peut recevoir 740 bateaux sur pontons, dont 60 visiteurs. L'accès se fait par un seuil naturel à 1,5 mètres du zéro. Cale de mise à l'eau, aire de carénage, carburant à quai, élévateur 18 tonnes sont disponibles.



Juillet 2021

AB

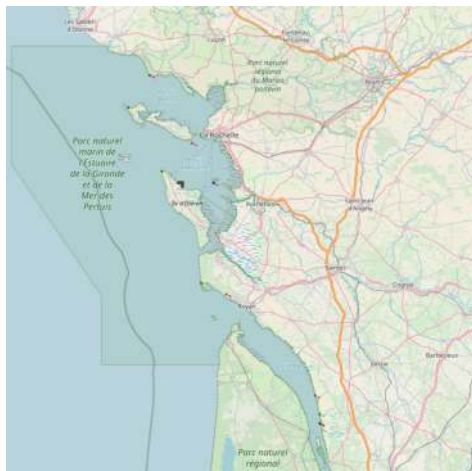



Capitainerie
July 2021
AB

6.32.3 - Port du Douhet

46°00.07 N
1°19.30 W

NE Atlantic Ocean - Golfe de Gascogne - Saint Nazaire - Île d'Oleron - Île d'Oléron



 Le Port du Douhet de Saint Georges d'Oléron dispose de 400 places sur pontons dont 30 pour les visiteurs. Il est relié à la ville, une des plus anciennes de

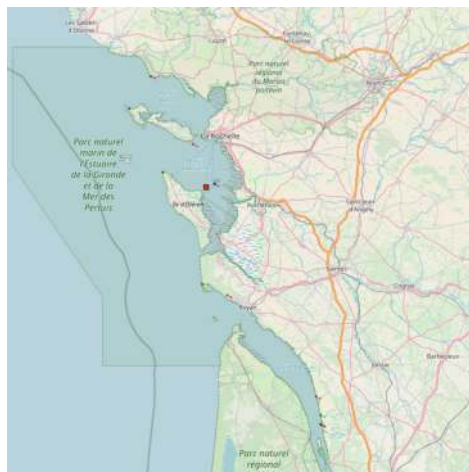
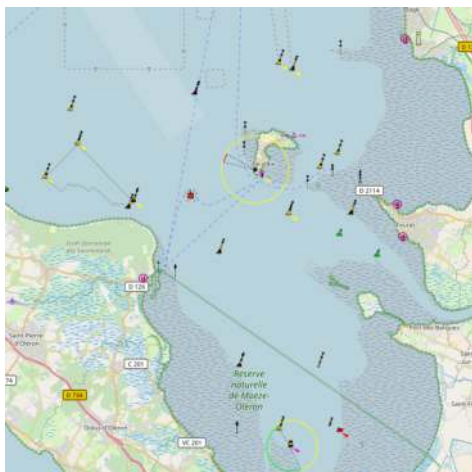
l'île, par un chenal autrefois emprunté par les bateaux qui transportaient le sel. Le bassin est creusé au zéro des cartes marines permettant le maintien en permanence à flot des bateaux (seuil avec échelle graduée de la hauteur d'eau). Il est équipé de cale de mise à l'eau, gril de carénage, aire de stockage à sec pour bateau de 4 à 13 mètres, club-house (+33(0)5 46 76 71 13). 3 bouées d'attente au sud du chenal.


Bonjour, je désirerais connaître les disponibilités, le nombre d'années, pour acquérir un anneau pour un bateau de 4m 50, et quel sont vos tarifs pour l'année, merci d'avance, cord


6.32.4 - Fort Boyard

45°59.97 N
1°12.83 W

NE Atlantic Ocean - Golfe de Gascogne - Saint Nazaire - Île d'Oleron - Île d'Oléron



 Fort Boyard is a fortification located between the island of Aix and the island of Oléron. The building is known for the TV show of the same name shot on site since 1990. Fort Boyard is an integral part of the Maritime Arsenal Rochefort which extends throughout the estuary of the Charente.

 Le fort Boyard est une fortification située entre l'île d'Aix et l'île d'Oléron. L'édifice est connu pour le jeu télévisé du même nom tourné sur place depuis 1990.

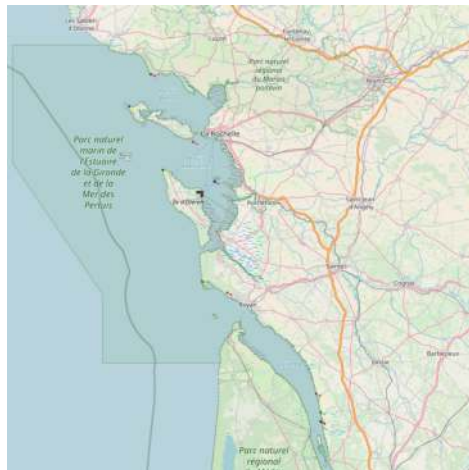
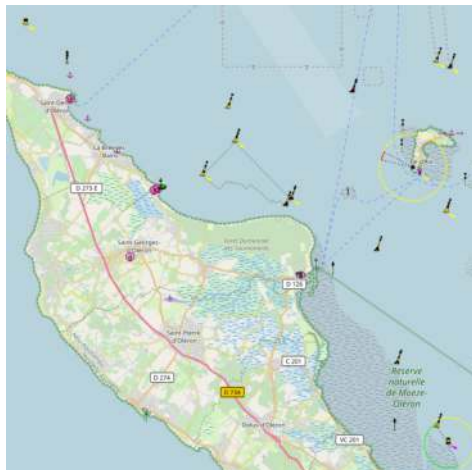
Le fort Boyard fait partie intégrante de l'Arsenal Maritime de Rochefort qui s'étend tout au long de l'estuaire de la Charente.

Attention ! Fort boyard est situé sur un immense banc de sable qui a certains endroits est affleurant a marée basse, des déferlantes s'y crée. Bien regarder sa carte, et les hauteurs d'eau.


6.32.5 - BOYARDVILLE

45°58.03 N
1°14.47 W

NE Atlantic Ocean - Golfe de Gascogne - Saint Nazaire - Île d'Oléron - Île d'Oléron



2009:10:29 18:10:25

 Boyardville Marina is a small port very popular because it is located not far from La Rochelle, the Ile de Ré, the Vendée coast.

It is a port with a lock gate, which allows it to stay in water, by low sea. The exit port is on the channel of the Pérrotine. To enter, leave largely


the starboard green buoy called "LA PERROTINE" which avoids the sandbank. La Capitainerie has toilets and showers clean and very well maintained. Very close to the port, is located various restaurants, a small supermarket (open in general from May to early November) a bakery that works all year long, as well as a newspaper tobaccos, another press point is located on the channel, it opens rather in the summer season. In front of the port, on the other side of the channel of the Pérrotine, is a shipshandler.

* 210 births

* 30 visitors



2009:10:29 09:49:12

 Le Port de Plaisance de Boyardville est un petit port très fréquenté, car il est situé non loin de La Rochelle, l'île de Ré, des côtes vendéennes.

C'est un port avec une porte éclusière, ce qui lui permet de rester en eau, par basse mer. La sortie du port se fait sur le chenal de la Pérrotine. Pour

y entrer, bien laisser à tribord la bouée verte dite "LA PERROTINE" qui permet d'éviter le banc de sable. La Capitainerie est dotée de toilettes et douches propres et très bien entretenues. Très près du port, se situent divers restaurants, une petite supérette (ouverte en général de mai, à début Novembre) une boulangerie qui fonctionne toute l'année, ainsi qu'un tabac journaux, un autre point presse est situé sur le chenal, celui-ci ouvre plutôt en saison d'été. En face du port, de l'autre côté du Canal de la Pérrotine, se situe un ship.

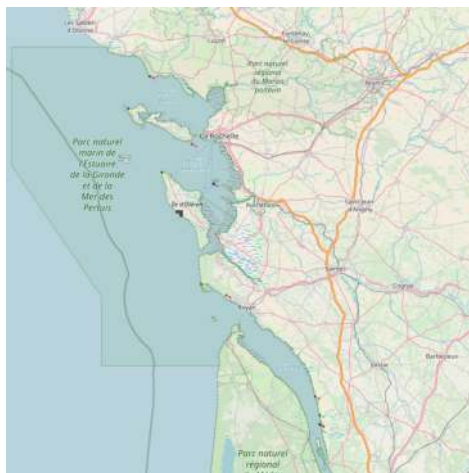
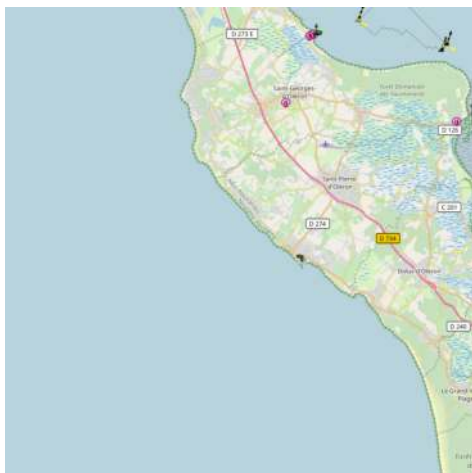
* 210 places


* 30 visiteurs

6.32.6 - La Cotinière

45°54.82 N
1°19.68 W


NE Atlantic Ocean - Golfe de Gascogne - Saint Nazaire - Île d'Oleron - Île d'Oléron



 La Cotinière is a small fishing boat harbor. It is entered through a narrow and

shallow channel

which leads between the shoals fronting the shore. Entry is dangerous during winds or swells from the SW to W.

 Le Port de la Cotinière est principalement un port de pêche bien que 10 places soient prévues pour la plaisance. Une grue 3 tonnes et un élévateur 200 tonnes peuvent lever tout type de bateau. Le tourisme est tourné vers la vente des produits de la pêche avec une charte de qualité.



La Cotinière

Juillet 2021

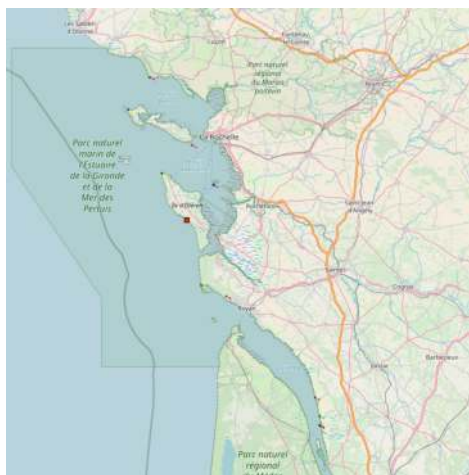
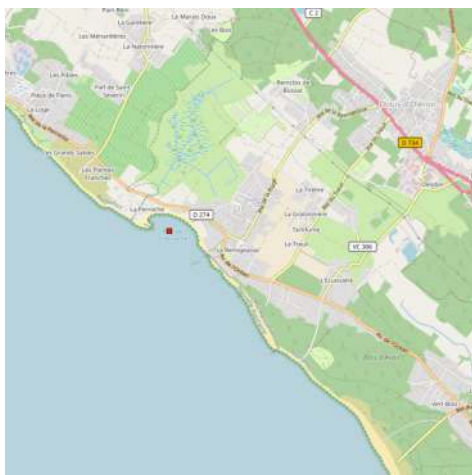
AB


6.32.7 - Baie de la Perroche

45°53.92 N

1°17.71 W

NE Atlantic Ocean - Golfe de Gascogne - Saint Nazaire - Île d'Oléron - Île d'Oléron



 75 mouillages sur corps-morts.

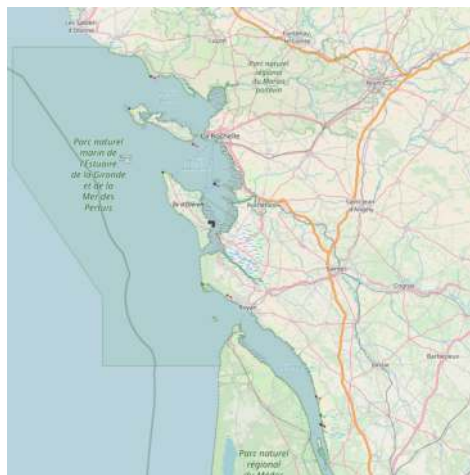
6.32.8 - Chateau d'Oléron


45°52.93 N

1°11.33 W

NE Atlantic Ocean - Golfe de Gascogne - Saint Nazaire - Île d'Oléron - Île d'Oléron



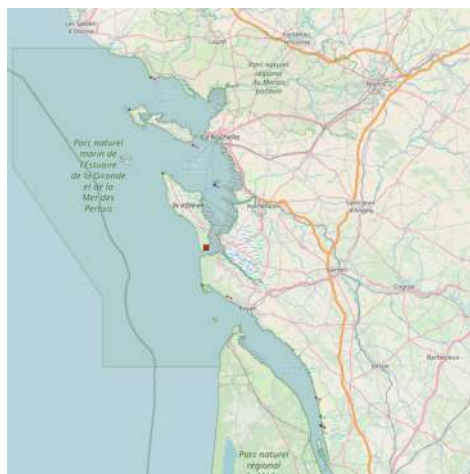
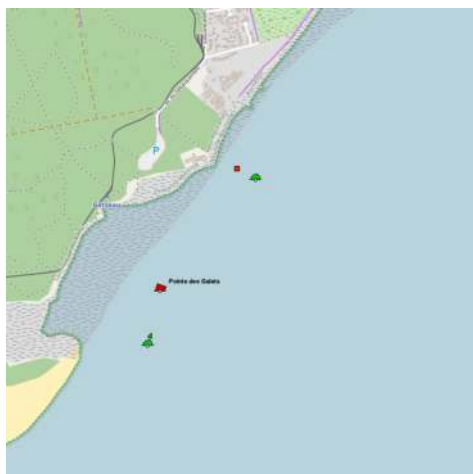



 Célèbre pour sa citadelle, le Port de Château-d'Oléron , très actif, accueille de nombreux bateaux ostréicoles, première activité traditionnelle, et est entouré de cabanes ostréicoles. On y trouve une grue 2,5 tonnes et des cales de carénage.

6.32.9 - Mouillage de gatseau

45°48.79 N
1°12.85 W

NE Atlantic Ocean - Golfe de Gascogne - Saint Nazaire - Île d'Oléron - Île d'Oléron



 4 bouées départementales face au Novotel Balnéothérapie

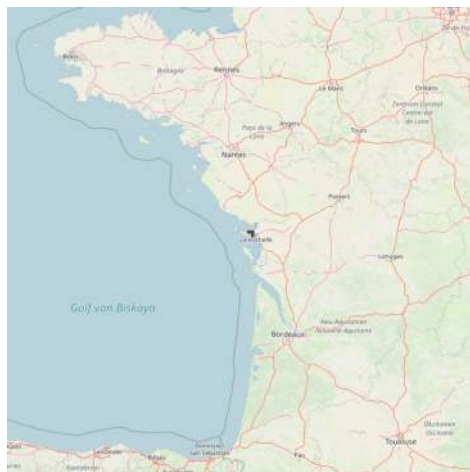
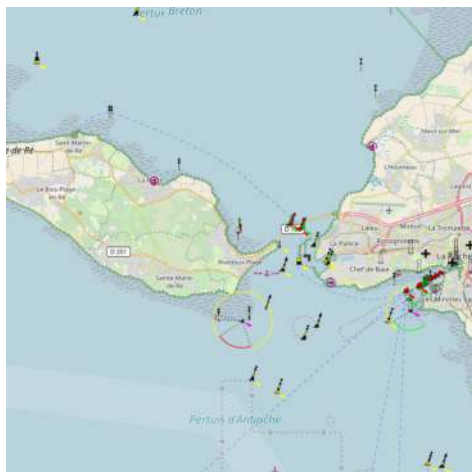
Possibilité de mouiller sur fond de sable de bonne tenu.

Très calme sauf par vent fort de NE.


6.33 - Port de La Pallice


46°09.48 N
1°14.20 W

NE Atlantic Ocean - Golfe de Gascogne - Saint Nazaire - Île d'Oleron



1 Port de commerce

 The port of La Pallice is situated on the E side of Coureau de la Pallice, the channel which separates Ile de Re from the mainland. It is the only harbor between La Loire and La Gironde which can accommodate large vessels. The principal approach is through Pertuis d'Antioche but small vessels can approach through Pertuis Breton.

 Le port de la Pallice possède deux grands atouts : la sécurité, grâce à la protection des îles de Ré et d'Oléron et sa profondeur de 10 à 13 mètres de tirant d'eau au môle d'escale. Il est classé neuvième port de commerce français et est un des seuls grands ports européens à ne pas connaître les inconvénients d'un estuaire (ensablement, marées?).



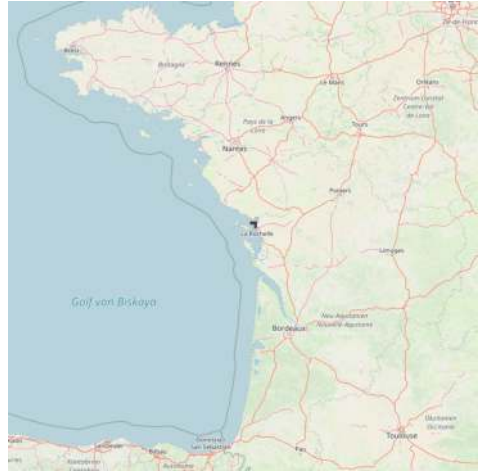
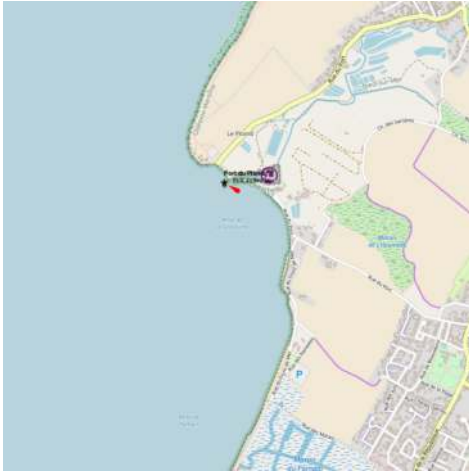
2013:03:17 17:12:58

6.34 - Port du Plomb

46°12.11 N
1°12.04 W


NE Atlantic Ocean - Golfe de Gascogne - Saint Nazaire - Île d'Oleron

1



 Beaching pond equipped with floating pontoons.

64 berths including 2 visitors

 Bassin d'échouage équipé de pontons flottants.

64 places dont 2 visiteurs



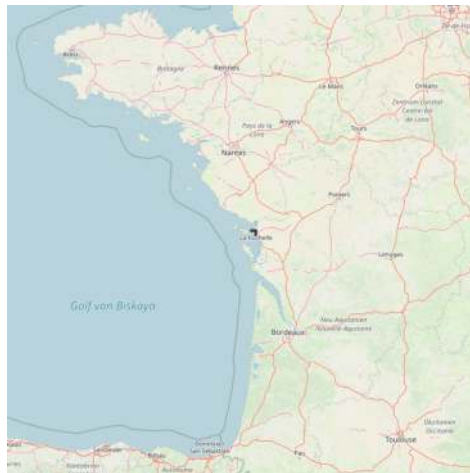
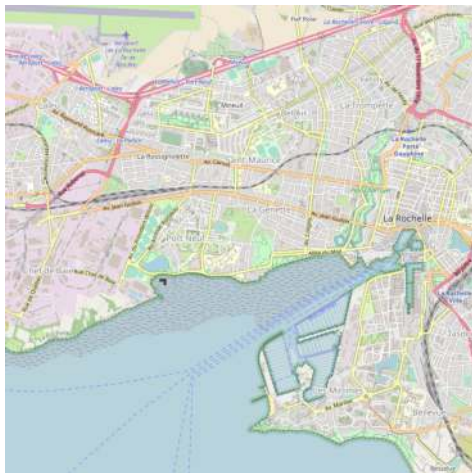
Patrick Despoix

6.35 - Port Neuf (La Rochelle)

46°09.16 N
1°11.17 W

NE Atlantic Ocean - Golfe de Gascogne - Saint Nazaire - Île d'Oleron





 Port à sec / Remise à flot.

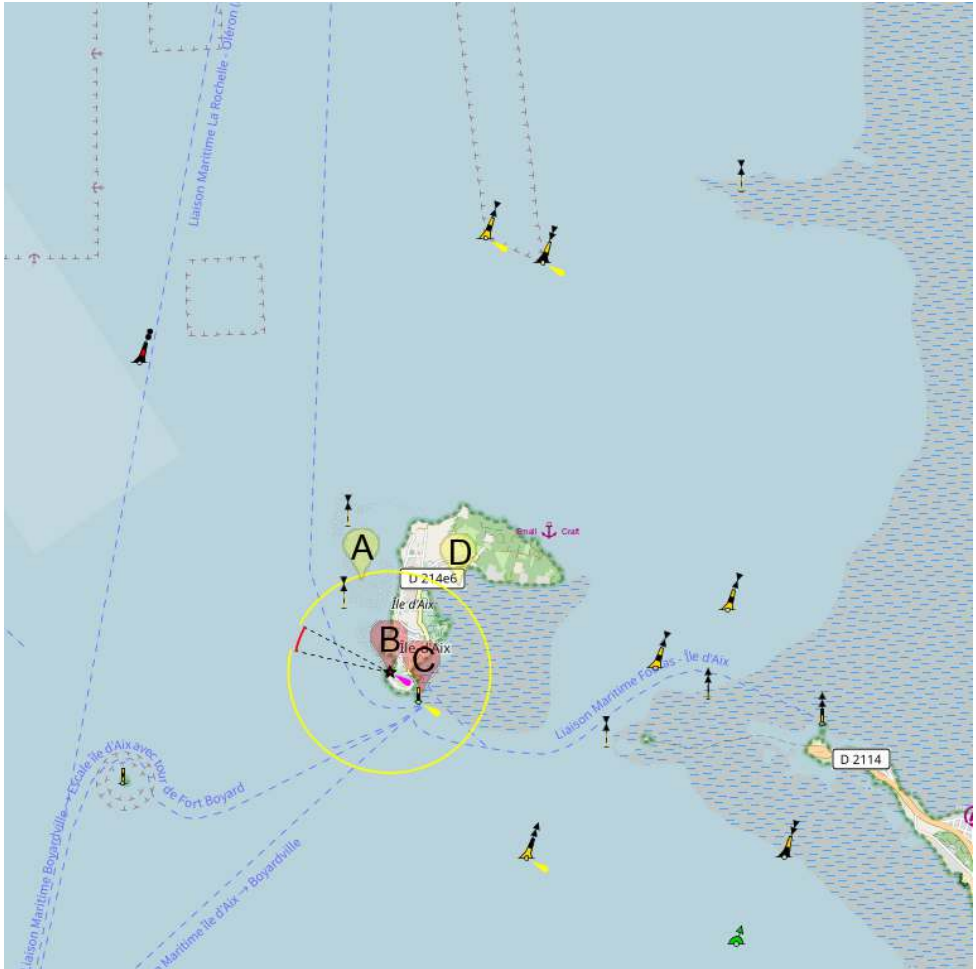
* 65 plces sur corps-morts (échouage)

* 65 places à terre sous hangar

6.36 - Île d'Aix

46°01.12 N
1°10.31 W

NE Atlantic Ocean - Golfe de Gascogne - Saint Nazaire - Île d'Oleron - Île d'Aix




- A Aix ouest
- C Pointe Sainte Catherine

- B Phare île d'Aix
- D Anse du Saillant



Île d'Aix

Île d'Aix

 Connue pour être l'une des plus petites communes de France (257 électeurs) et la plus méridionale

des Iles du Ponant, l'Île d'Aix présente la forme d'un croissant de verdure et de sable au relief peu accentué, qui s'étend sur 130 hectares bordés de plages, de

criques et de rochers. Trois kilomètres de long, 600 mètres de large dans sa partie centrale que recouvre parfois les grandes marées...

Aix est une petite île profitant d'un climat méditerranéen et d'une circulation automobile quasiment nulle. Elle bénéficie de nombreux sites adaptés à l'enseignement de la voile, notamment l'Anse du Saillant au SE de l'île souvent abritée du vent ou le tour du Fort Boyard pour les plus confirmés.

Au pied des deux phares de l'île d'Aix très confortable par vent de N et NE.

4 Bouées Départementales gratuites, ou mouillage sur fond de sable vaseux de bonne tenue.



Île d'Aix

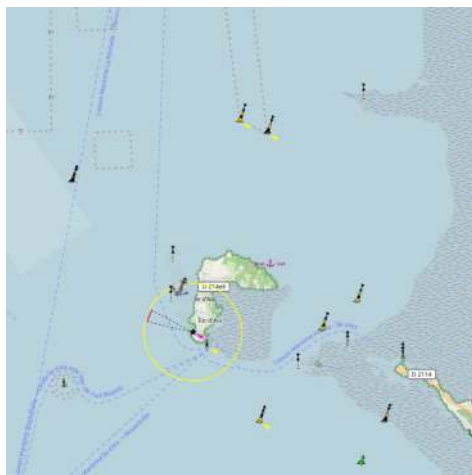
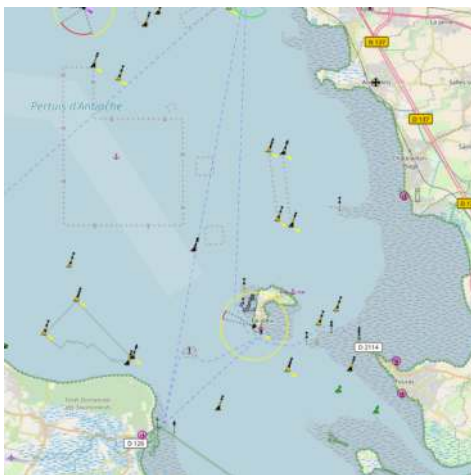


Île d'Aix

6.36.1 - Aix ouest

46°01.11 N
1°10.90 W

NE Atlantic Ocean - Golfe de Gascogne - Saint Nazaire - Île d'Oleron - Île d'Aix



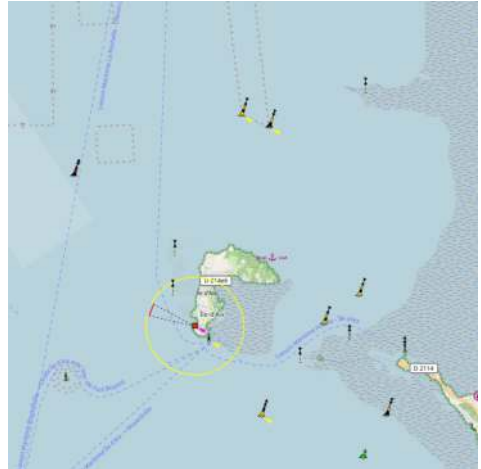
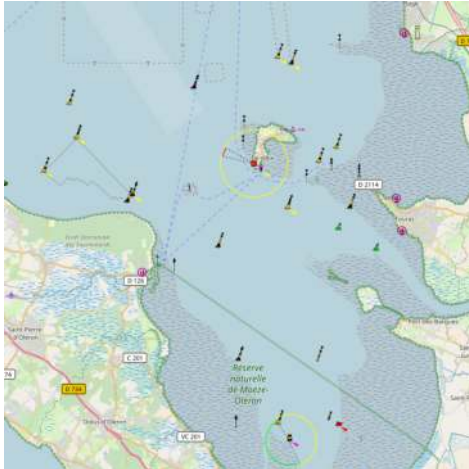
 mouillage situé entre deux barres rocheuses bien prtégé par vent de N et NE

Très joli mouillage sur fond de sable vaseux de très bonne tenu.
Attention !!! Il est situé entre deux barres rocheuses délimité par des perches.
Le Tridoux (W) au sud et Le Jamblet (W) au nord
Y accéder avec prudence, en contournant bien Le Tridoux par tribord de 30 m,
de préférence par basse mer la première fois quand les roches sont apparentes
Restez bien sur la partie sud
La partie nord de la plage est dangereuse car rocheuse
Savoir que les cartes ne sont pas précises à cet endroit.

6.36.2 - Phare île d'Aix

46°00.59 N
1°10.67 W

NE Atlantic Ocean - Golfe de Gascogne - Saint Nazaire - Île d'Oleron - Île d'Aix





Phare Ile d'Aix

🇬🇧 It is a sector light (two sectors: white and red) using four optical blocks rotating around the light source. The East Tower, in service since 1889, carries the light while the West Tower carries the filter to generate the red sector since 1906.

The two towers that make up the lighthouse are nicknamed "The Giants of the Island".

🇫🇷 Il s'agit d'un feu à secteurs (deux secteurs : blanc et rouge) utilisant quatre bloc optiques tournant autour de la source lumineuse. La tour Est, en service depuis 1889, porte le feu tandis que la tour Ouest porte le filtre permettant de générer le secteur rouge depuis 1906.

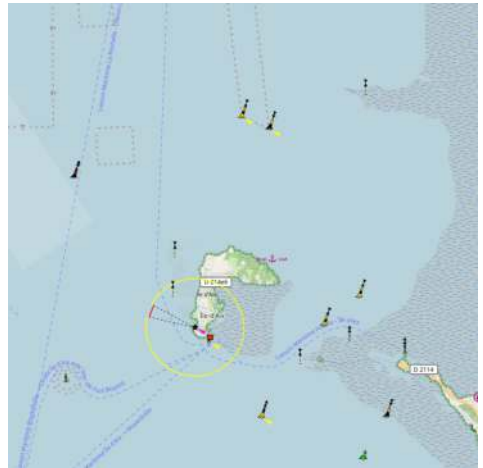
Les deux tours qui composent le phare sont surnommées « Les géants de l'île ».

6.36.3 - Pointe Sainte Catherine

46°00.47 N

1°10.41 W

NE Atlantic Ocean - Golfe de Gascogne - Saint Nazaire - Île d'Oleron - Île d'Aix



🇬🇧 Mooring area not perfectly sheltered.



Zone de mouillage pas parfaitement abritée.

Port de l'Île d'Aix Sur bouées découvrant sur vase molle, donc pas de béquillage. 100 places dont 20 visiteurs 13 euros la nuit, douches au camping inclus. Service de navette 3 heures avant et après la marée haute très efficace par la souriante Sandrine.

4 bouées départemental gratuite mais sans services au large.



6.36.4 - Anse du Saillant

46°01.08 N
1°10.10 W

NE Atlantic Ocean - Golfe de Gascogne - Saint Nazaire - Île d'Oleron - Île d'Aix



Site adapté à l'enseignement de la voile abritée du vent.

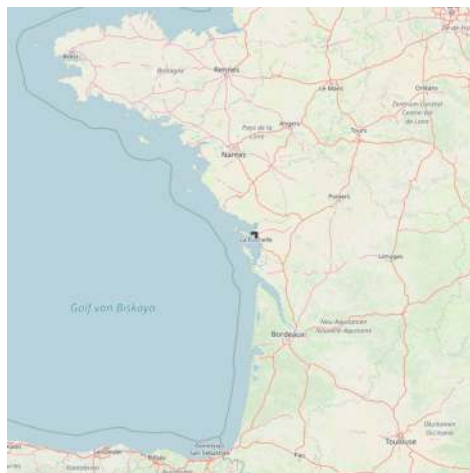
Ostréculture et la mytiliculture dans l'anse du Saillant.

6.37 - La Rochelle Les Minimes

46°08.83 N
1°10.09 W


NE Atlantic Ocean - Golfe de Gascogne - Saint Nazaire - Île d'Oleron






2006-03-03

Bearing: 45°

 Access channel dredged to the coast -1. The axis of the channel is materialized, day and night, by the alignment at 059 ° of the two headlights: octagonal white with green top for the rear (23 m) and cylindrical with red and white bands and red top for the previous (14 m). The channel is marked by the "Tour Richelieu", octagonal red

(17 m), bright, then 200 m beyond the cardinal light buoy West "M" marking access to the marina of the Minimes, and then by port side buoys.

3300 berths afloat on 48 wharfs spread over 3 basins (Bout Blanc, Marillac and Lazaret) including 300 visitors and 78 places on land for one-design sports. It is very well equipped with 1 mobile lift of 150 tons, 3 mobile elevators from 10 to 50 tons, 3 electric cranes of 2.5 tons, 1 self-propelled crane of 20 tons, a shim of fairing, 2 shims of setting to the water, fuel 24 hours a day and a technical zone (+33 (0) 5 46 44 41 20)

 Chenal d'accès dragué à la côte -1. L'axe du chenal est matérialisé, de jour comme de nuit, par l'alignement à 059° des deux phares : octogonale blanc à sommet vert pour le postérieur (23 m) et cylindrique à bandes rouges et blanches et sommet rouge pour l'antérieur (14 m). Le chenal est balisé par la « Tour Richelieu », octogonale rouge (17 m), lumineuse, puis à 200 m au-delà par la

bouée lumineuse cardinale Ouest « M » marquant l'accès au port de plaisance des Minimes, et ensuite par des bouées latérales bâbord.

3300 places à flot sur 48 appontements répartis sur 3 bassins (Bout Blanc, Marillac et Lazaret) dont 300 places visiteurs et 78 places à terre pour les monotypes de sport.

Il est très bien équipé avec 1 élévateur mobile de 150 tonnes, 3 élévateurs mobiles de 10 à 50 tonnes, 3 grues électriques de 2,5 tonnes, 1 grue automotrice de 20 tonnes, une cale de carénage, 2 cales de mise à l'eau, carburant à quai 24h/24 et une zone technique.

Capitainerie:+33 5 46 44 41 20



Port des Minimes

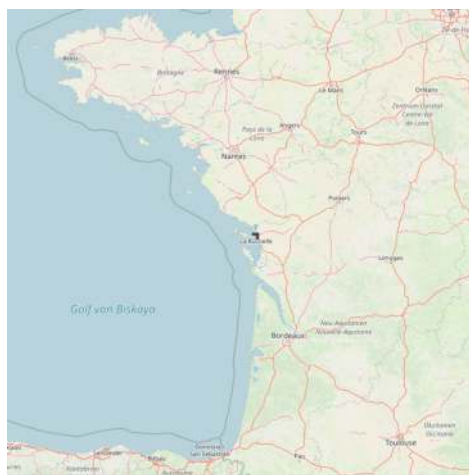
July 2021

AB

6.38 - La Rochelle - Vieux port


46°09.42 N
1°09.17 W

NE Atlantic Ocean - Golfe de Gascogne - Saint Nazaire - Île d'Oleron




Canal 9



 The old port, is situated on the S side of the city at the head of an inlet. It is one of the largest coastal and deep-sea fishing ports in France and is equipped to process fish in considerable amounts. The main harbor comprises of a tidal basin, an outer wet basin, and inner wet basin.

In addition, an extensive yacht marina is situated on the S side of the harbor entrance. The tidal basin has an entrance 25m wide. It dries in places and is used by yachts and pleasure craft. The inner wet dock has an entrance 10.2m wide. It is maintained at a depth of 3m and is used mostly by yachts and pleasure craft up to 35m in length and 9m beam. The outer wet dock has an entrance 16.3m wide. It is maintained at a depth of 4.3m and mostly used by fishing vessels up to 100m in length and 14m beam.



 Le Vieux-Port de La Rochelle est le port historique de la ville. Les deux tours médiévales qui en gardent l'entrée l'ont rendu mondialement célèbre. 320 places dont 70 visiteurs



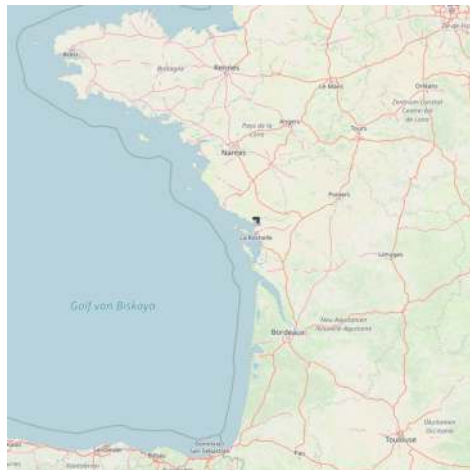
Bureau du Port



6.39 - Charron

46°18.15 N
1°08.00 W

NE Atlantic Ocean - Golfe de Gascogne - Saint Nazaire - Île d'Oleron

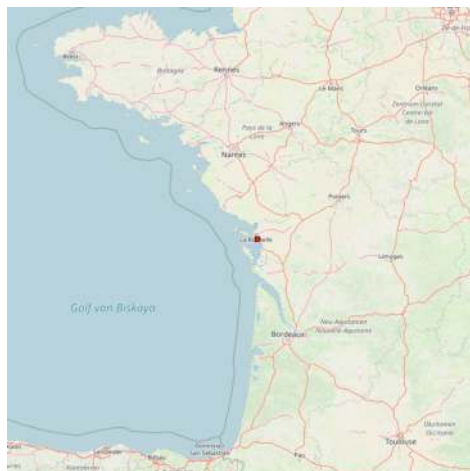


Mole avec une cale de débarquement.


6.40 - Angoulins-sur-Mer

46°06.14 N
1°07.30 W

NE Atlantic Ocean - Golfe de Gascogne - Saint Nazaire - Île d'Oleron





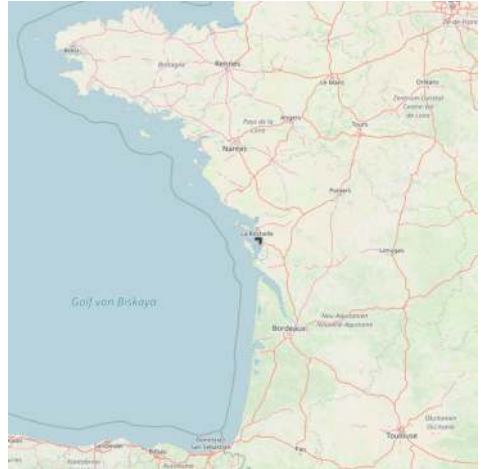
 54 places sur corps-morts.




6.41 - Fouras La Fumée

46°00.26 N
1°07.13 W

NE Atlantic Ocean - Golfe de Gascogne - Saint Nazaire - Île d'Oleron



 Petite jetée et 61 corps-morts. (N° 66 pour les visiteurs)

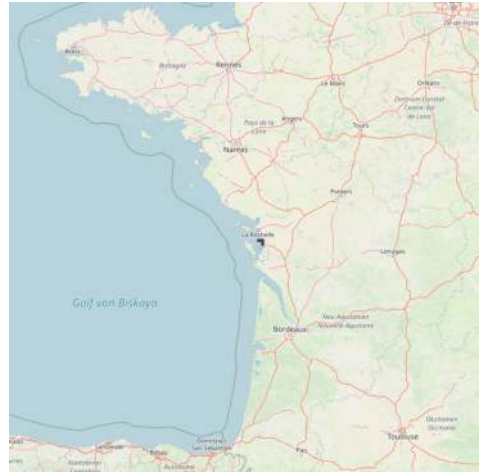
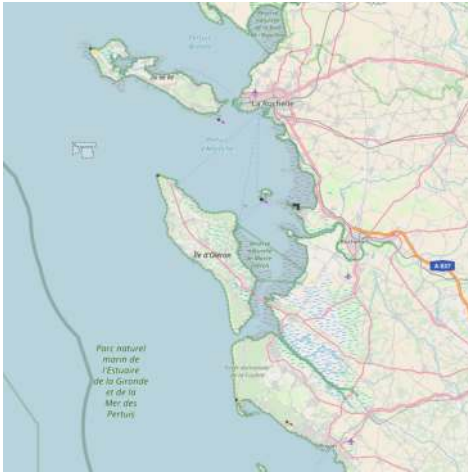


6.42 - Fouras - Port Nord

45°59.80 N
1°05.85 W

NE Atlantic Ocean - Golfe de Gascogne - Saint Nazaire - Île d'Oleron





🇫🇷 La presqu'île de Fouras est située à l'embouchure de la Charente et possède trois ports protégés des fortes houles par les îles d'Aix, Oléron et Ré. Le Port Nord dispose de 170 mouillages. (+33(0)5 46 84 23 10).

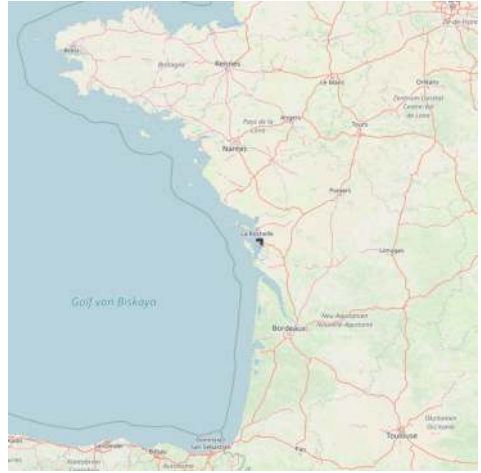


6.43 - Fouras - Port Sud


45°58.99 N
1°05.69 W


NE Atlantic Ocean - Golfe de Gascogne - Saint Nazaire - Île d'Oléron





Author: Serge Lacotte

 The peninsula of Fouras is located at the mouth of the Charente and has three ports protected from heavy swell by the islands of Aix, Oléron and Ré. The South Port has 60 places and 2 pontoons. Master office is open following tide (05 46 84 23 10).

 La presqu'île de Fouras est située à l'embouchure de la Charente et possède trois ports protégés des fortes houles par les îles d'Aix, Oléron et Ré. Le Port Sud possède 60 places à couples et 2 pontons. Capitainerie ouverte suivant marée (05 46 84 23 10).

6.44 - Chatellaillon-Plage

46°03.65 N
1°05.58 W

NE Atlantic Ocean - Golfe de Gascogne - Saint Nazaire - Île d'Oléron





- 🇫🇷 * 3 pontons pouvant accueillir 120 bateaux
- * 92 corps-morts
- * 1 parc à terre pour 30 bateaux

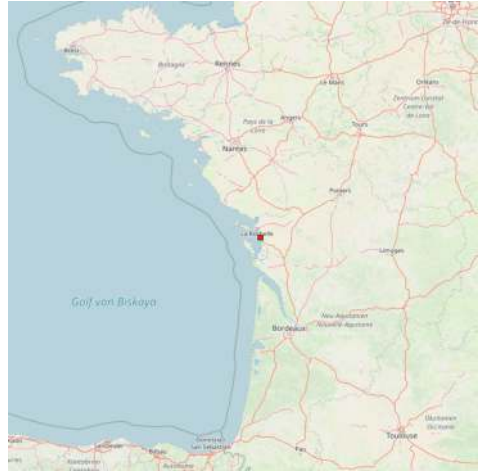



6.45 - Les Boucholeurs

46°03.16 N
1°05.31 W

NE Atlantic Ocean - Golfe de Gascogne - Saint Nazaire - Île d'Oleron





 Zone d'échouage

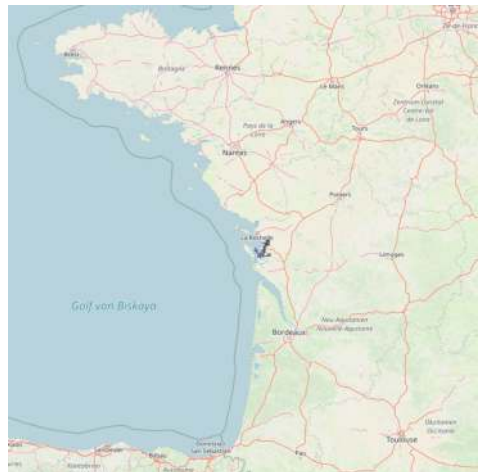
* 55 places sur corps-morts




6.46 - St-Nazaire-sur-Charente

45°57.16 N
1°03.20 W

NE Atlantic Ocean - Golfe de Gascogne - Saint Nazaire - Île d'Oleron



 St-Nazaire-sur-Charente is located on the Atlantic Coast, on the banks of the

Charente river.

It offers more than 80 berths.


For motor boats and sailing boats until 14 meters.

The marina is open for the summer season: from April 1st to October 31st.

For the winter season: Possibility to store boats in the dry stack marina of Soubise near St-Nazaire-sur-Charente.

More information on:

<http://www.port-adhoc.com/marina-berth-france/dry-stack-marina/st-nazaire-sur-charente-marina/>

 Le port de St-Nazaire-sur-Charente se situe sur l'Atlantique, à l'embouchure la Charente.

Plus de 80 places de mouillages sont disponibles (corps morts).

Le port est ouvert 7 mois de l'année du 1er avril au 31 octobre.

Possibilité de souscrire à des forfaits annuels comprenant : 7 mois de mouillage à St-Nazaire-sur-Charente et 5 mois de Parking sur le site clos et sécurisé du port à sec Port Adhoc de Soubise à proximité.

Pour toute réservation ou information supplémentaire:

<http://www.port-adhoc.com/reseau-de-ports-a-sec/port-de-st-nazaire-sur-charente/>

Ou <http://www.placedeportvoilier.fr/le-port/>



2007:09:19 10:50:56

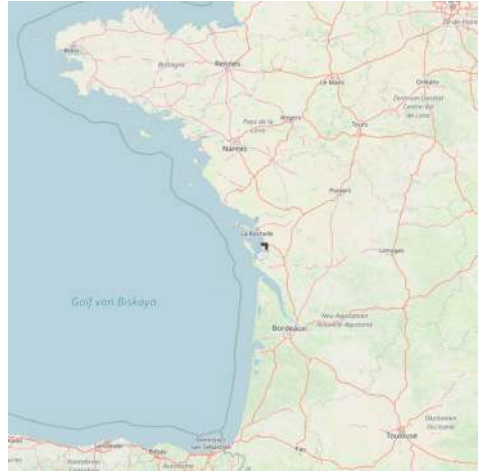


6.47 - Port de Soubise

45°55.76 N
1°00.37 W

NE Atlantic Ocean - Golfe de Gascogne - Saint Nazaire - Île d'Oleron





Port Adhoc Soubise characteristics

- * Private pontoons
- * Racks currently containing 90 places, storing motor boats up to 9 meters long
- * Free access to maintenance area with water and electricity at your disposal
- * Open 7 days a week all the year round
- * Possibility to store sailing boats up to 14 meters


Description of Port Adhoc Soubise

The activity of our Soubise marina depends on tides like most of marinas of the Atlantic coast. However, thanks to our location, we can launch your boat when you want as long as the tide coefficient is under 75: above this coefficient, your boat can be launched 3 hours before and after the high water.

Soubise basin

Our dry stack marina is situated on the banks of the Charente river, only 15 minutes away from the sea by boat.

More information on:
<http://www.port-adhoc.com/marina-berth-france/dry-stack-marina/soubise-marina/>

 Le port à sec Port Adhoc de Soubise se situe dans l'estuaire de la Charente, à proximité de L'Atlantique.

Des emplacements sont disponibles pour les bateaux à moteur de moins de 10m et pour les voiliers de moins de 14m de long et 1,95m de tirant d'eau.

Les formules

Les équipements du port permettent d'offrir aux plaisanciers le choix entre différentes formules selon leur besoin de navigation:

- La formule "mises à l'eau illimitées" inclut un emplacement au sec à l'année, sur le site clos et sécurisé, avec des sorties illimitées 7j/7, 365j/an (sauf en cas de force majeure), rinçage coque et moteur après chaque sortie (selon moteur).
- La formule "voilier" inclut un emplacement au sec à l'année, sur le site clos et sécurisé, avec un forfait de 5 ou 10 sorties par an, rinçage coque et moteur après chaque sortie (selon moteur).
- La simple formule "parking" inclut un emplacement au sec au mois, au semestre ou à l'année, sur le site clos et sécurisé. Une mise à l'eau aller-retour est offerte dans ce forfait.
- La formule "corps mort + parking" ou "ponton + parking" inclut 6 mois de ponton ou corps mort (selon formule choisie) suivi de 6 mois de parking au sec, rinçage coque et moteur après chaque sortie (selon moteur).

Avantages

Au sec, les bateaux ne s'abîment pas. Pas de dégâts dus à l'humidité. Plus besoin de peintures anti-algues toxiques et coûteuses (anti-fouling). Plus de fuites d'huile non détectées.

Pour plus d'informations

Consulter: <http://www.placedeportvoilier.fr/le-port/>

ou <http://www.port-adhoc.com/reseau-de-ports-a-sec/port-a-sec-soubise/>



2009:10:21 10:03:58



2010:05:26 11:17:20

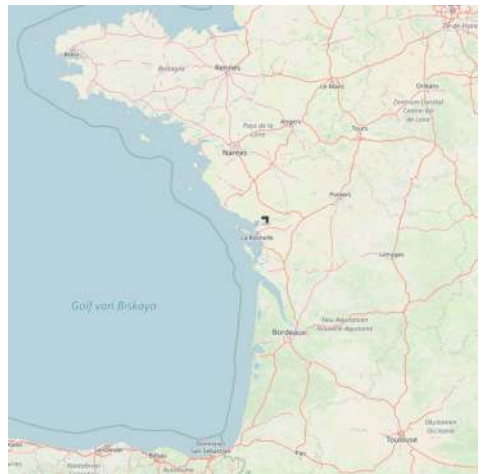
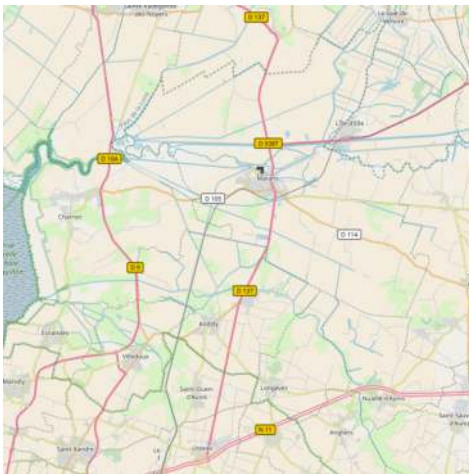



2011:05:05 18:50:30

6.48 - Marans

46°18.77 N
0°59.86 W

NE Atlantic Ocean - Golfe de Gascogne - Saint Nazaire - Île d'Oleron



 Marans PORT fluvial france 17230

Pour tous les details voir ici

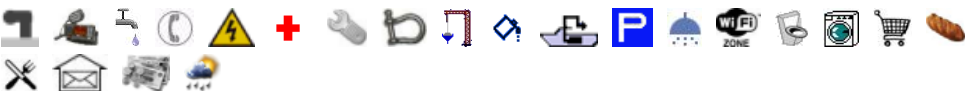
<http://ville-de-marans.com/decouvrir/90-la-ville/86-port-de-marans?start=3>

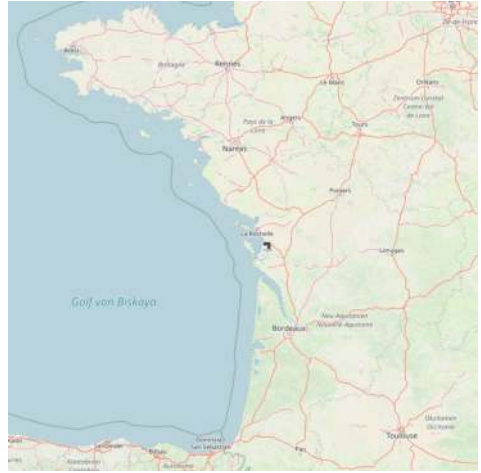
http://ville-de-marans.com/index.php?view=article&catid=90%3Ala-ville∓id=86%3Aport-de-marans&option=com_content&Itemid=57

6.49 - Rochefort sur mer

45°56.61 N
0°57.44 W

NE Atlantic Ocean - Golfe de Gascogne - Saint Nazaire - Île d'Oleron





🇫🇷 Port de plaisance à flot à 12 miles de l'île d'Aix et de fort boyard situé sur la charente. Tous les services ,y compris l'hivernage sont dispo sur place. Port sympa et accueillant.

Prix correct.

* 320 places

* 10 douches

* 9 wc



Port de Plaisance


Juillet 2021

AB

7 - Plateau de Rochebonne

46°11.35 N
2°27.07 W


NE Atlantic Ocean - Golfe de Gascogne - Plateau de Rochebonne



160

Plateau de Rochebonne is an extensive rocky shoal located about 30 miles SW of Pointe d'Aiguille. It is one of the most dangerous shoals lying off the W coast of France. The sea often breaks on it in bad weather and when approached from the W. The shoal extends for about 7 miles in a NW-SE configuration

and has a least depth of 3.3m at La Congree, its NW end. It is marked by four lighted buoys moored at the NW and SE ends and along the NE and SW sides.

 Le Plateau de Rochebonne est situé au large de l'île de Ré, à environ 35 milles nautiques des plus proches côtes. Des récifs situés entre 3 et 5 mètres de profondeur et leurs tombants, confèrent à ce site sa principale originalité. Afin d'assurer le maintien d'un bon état de conservation des habitats et des espèces, ce site a été inscrit au réseau Natura 2000.

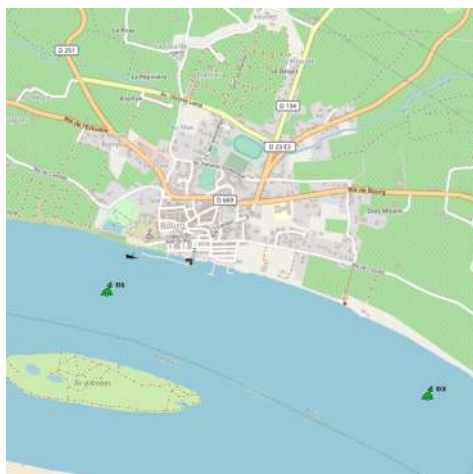


Plateau de Rochebonne

8 - Bourg

45°02.25 N
0°33.50 W

NE Atlantic Ocean - Golfe de Gascogne



 Appontements limités aux bateaux <12 m.

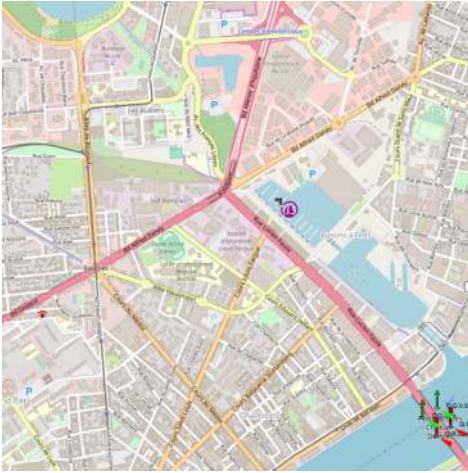
Ponton d'accueil .

Tel: 05 57 68 40 04.

9 - Bassin à flot de Bordeaux

44°52.15 N
0°33.76 W

NE Atlantic Ocean - Golfe de Gascogne




Halte pour ceux qui viennent du Canal du Midi ouvrant sur les 70 km de l'Estuaire de la Gironde via la fin de la Garonne. Une écluse et on passe dans le premier Bassin réservé aux péniches puis dans un second séparé du premier par un pont levant où sont logés petits bateaux et voiliers de grand voyage au bord d'une ancienne base sous-marine recyclée en lieu de manifestations culturelles. rester bien au milieu du chenal balisé par de petites bouées dans le premier Bassin sous peine de s'échouer si on a plus d'1m40 de tirant d'eau.


10 - Côte d'Argent

NE Atlantic Ocean - Golfe de Gascogne - Côte d'Argent



 The Côte d'Argent refers to a part of the neo-Aquitaine coastline in southwestern France, stretching along the Landes de Gascogne, from the Gironde estuary (south of the Côte de Beauté) to the Adour (gate of the Basque coast). It is a straight coast, sandy, bathed by the Atlantic Ocean which breaks in powerful rollers, inducing the surfers' attendance. It is bordered by high dunes (the highest in Europe), set by a forest of maritime pines (Landes forest) and home to many lakes and ponds. The sand brought by the sea is 15 to 18 m³ per meter of coast and year. According to the variations of the marine currents and to a lesser extent the sea-level rise linked to global warming, it is also an area

particularly vulnerable to the hazard of "erosion of the coastline".

 La Côte d'Argent désigne une partie du littoral néo-aquitain dans le Sud-Ouest de la France, s'étendant le long des Landes de Gascogne, de l'estuaire de la Gironde (au sud de la Côte de Beauté) à celui de l'Adour (porte de la côte basque). C'est une côte rectiligne, sablonneuse, baignée par l'océan Atlantique qui déferle en puissants rouleaux, induisant la fréquentation des surfeurs. Elle est bordée de hautes dunes (les plus hautes d'Europe), fixées par une forêt de pins maritimes (forêt des Landes) et abritant de nombreux lacs et étangs. Le sable apporté par la mer est de 15 à 18 m³ par mètre de côte et par an. Selon les variations des courants marins et dans une moindre mesure l'élévation du niveau de la mer liée au réchauffement climatique, c'est aussi une zone particulièrement vulnérable à l'aléa « érosion du trait de côte ».

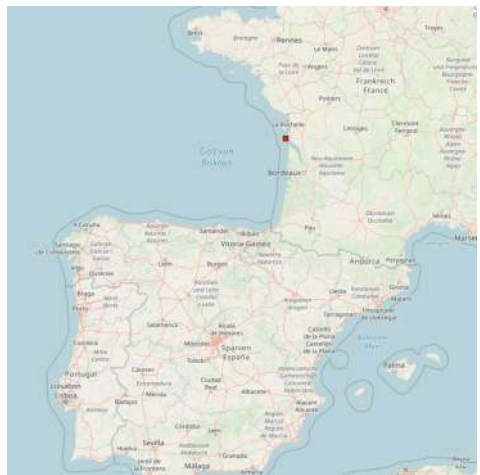
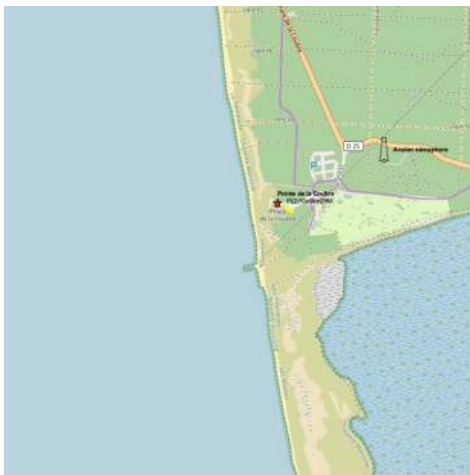



10.1 - Pointe de la Coubre

45°41.78 N

1°13.99 W

NE Atlantic Ocean - Golfe de Gascogne - Côte d'Argent



 La pointe de la Coubre est un cap situé au sud-ouest de la presqu'île d'Arver. La pointe de la Coubre abrite un phare (Phare de la Coubre) et les restes d'un sémaphore.

La plage adjacente compte un spot de surf (beach break) fréquenté : La Palmyre/La Coubre.

De bien sinistre réputation, le banc de la Mauvaise, situé au large, est fortement déconseillé à la navigation de plaisance, du fait de la présence de hauts-fonds

variables dépassant le zéro hydrographique et d'épaves, de déferlantes, de forts remous, et de courants contraires. En transit depuis l'estuaire vers le Nord, il est préférable de contourner ces zones au large du Matelier Nord.

Le phare a été construit en 1905 à 1,5 kilomètre de l'océan, mais avec les déplacements incessants des bancs de sable dans l'estuaire, il ne se trouve aujourd'hui qu'à 250 mètres.

Le phare est d'une hauteur de 64 mètres.



Il se singularise des autres phares, par la présence d'une petite construction appelée "barbette", plaquée sur son mur, au niveau du passage de la partie blanche à la partie rouge. Cette "barbette" abrite un feu secondaire.












10.2 - La Palmyre








45°41.04 N
1°11.04 W

NE Atlantic Ocean - Golfe de Gascogne - Côte d'Argent




 Oui, ne pas suivre les cartes, car le chenal change chaque année. Et fort courant


 avec échouage, il ne faut pas mouiller au milieu car les barges passent souvent
 
 Sable et vase par endroit


 aux pontons
 
 aux pontons
 
 Non
 
 Non
 
 au club PAV
 
 Non
 
 Oui, réservé au port


 Oui
 
 Oui
 
 Oui
 
 Oui, au font de la baie
 
 Oui
 
 Oui
 
 Oui



 Un port dans une baie très sauvage.
Ponton visiteur
2 mises a l'eau
Sanitaire, capitainerie



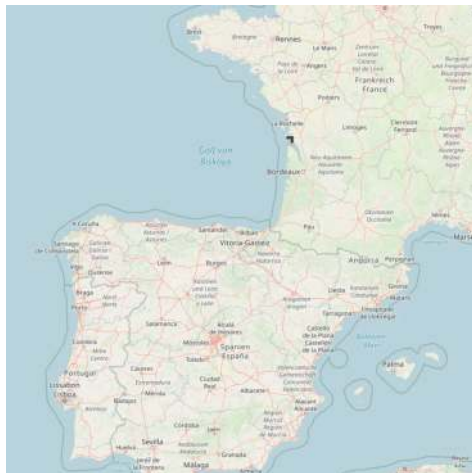
2006:05:14 21:36:30

10.3 - Royan

45°37.14 N
1°01.59 W

NE Atlantic Ocean - Golfe de Gascogne - Côte d'Argent





🇫🇷 Téléphone : 05 46 38 72 22

Télécopie : 05 46 39 42 47

Email : contact@port-royan.com

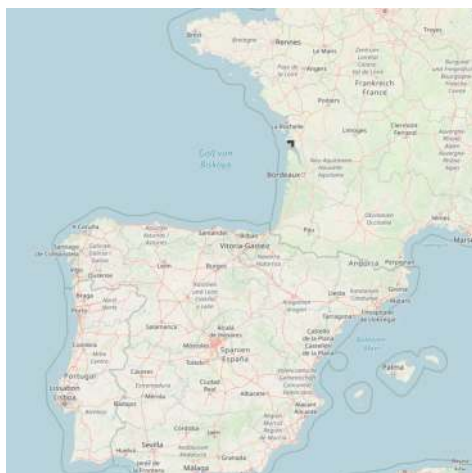
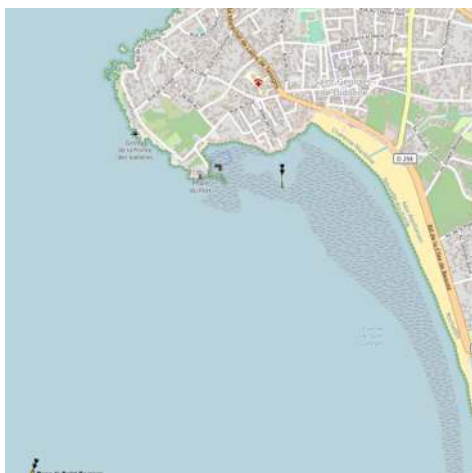
La cale de mise à l'eau près de la Capitainerie est payante. Elle est utilisable par les bateaux de moins de 750kg.

La cale est utilisable de PM-5H à PM+5H. Son accès est peu pratique.

10.4 - Saint Georges de Didonne

45°35.90 N
1°00.40 W

NE Atlantic Ocean - Golfe de Gascogne - Côte d'Argent



🇫🇷 Port d'échouage qui fonctionne au rythme des marées, en moyenne 3 heures avant la pleine mer (pm) et 3 heures après la pleine mer (pm).

Un ponton d'embarquement et de débarquement est installé le long du quai pour assurer le transport des usagers à leurs bateaux.

Le ponton est équipé de 2 bornes à eau et de 2 bornes électriques.

Capacité de 74 anneaux.

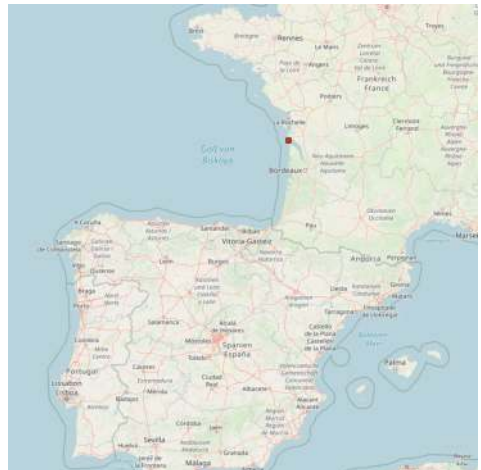
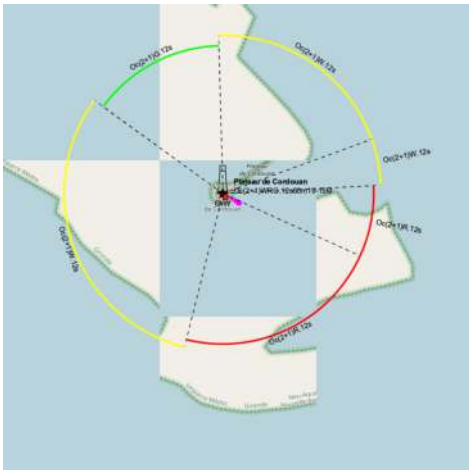
Longueur maximum des bateaux de 7 mètres.




10.5 - Phare de Cordouan


45°35.17 N
1°10.39 W

NE Atlantic Ocean - Golfe de Gascogne - Côte d'Argent





 Cordouan lighthouse is an active lighthouse located 7 kilometres (4.3 miles) at sea, near the mouth of the Gironde estuary in France. At a height of 223 feet (68 m), it is the tenth-tallest "traditional lighthouse" in the world.

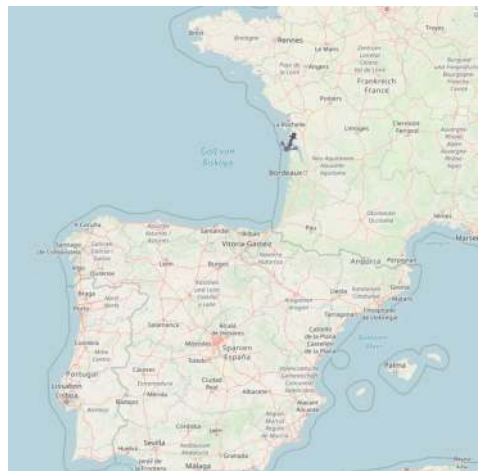
 Le phare de Cordouan est un phare situé à sept kilomètres en mer sur le plateau de Cordouan, à l'embouchure de l'estuaire de la Gironde, estuaire formé par la confluence de la Garonne et de la Dordogne, donnant dans l'océan Atlantique. Il éclaire et sécurise fortement la circulation dans les deux passes permettant l'accès à l'estuaire : la Grande passe de l'Ouest, balisée de nuit, qui longe le rivage nord depuis le banc de la Coubre, et la passe Sud, plus étroite, et qui n'est pas balisée la nuit.

<http://www.phare-de-cordouan.fr/>


10.6 - Mouillage Cordouan

45°35.00 N
1°09.89 W

NE Atlantic Ocean - Golfe de Gascogne - Côte d'Argent





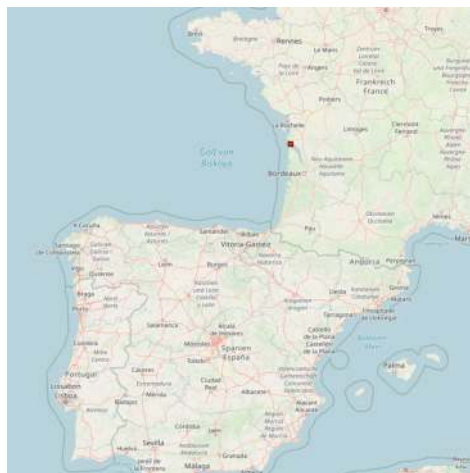
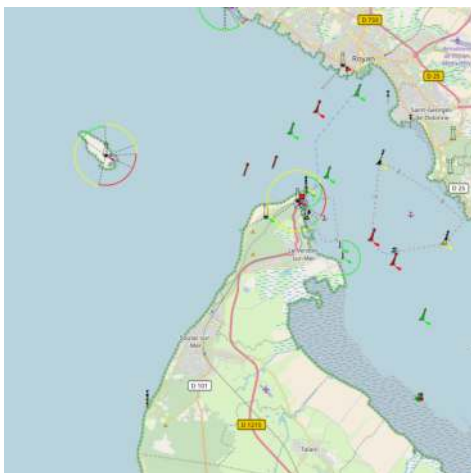
 Beau mouillage de beau temps, praticable de mi-marée descendante à mi-marée montant. Possibilité de mouiller près du banc sud, qui permet d'aller à pied à Cordouan.



10.7 - Sémaphore de la Pointe de Grave

45°34.19 N
1°03.79 W

NE Atlantic Ocean - Golfe de Gascogne - Côte d'Argent



Missions particulières :

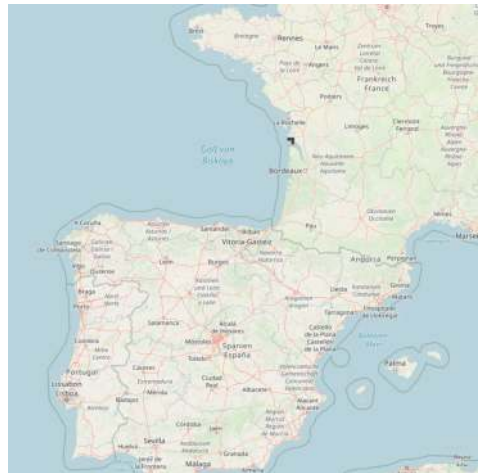
- * Approches des ports de Bordeaux, Le Verdon, Pauillac, Ambès, Blaye, Bassens.
- * Station réceptrice du trafic protégé du Cross Soulac.



10.8 - Port Bloc

45°34.04 N
1°03.75 W

NE Atlantic Ocean - Golfe de Gascogne - Côte d'Argent



Dans ce port stationnent les bateaux-pilotes qui guident les gros porteurs pénétrant dans l'estuaire de la Gironde et une partie du est réservée à l'embarquement pour le bac qui transporte les voitures et leurs passagers vers Royan.

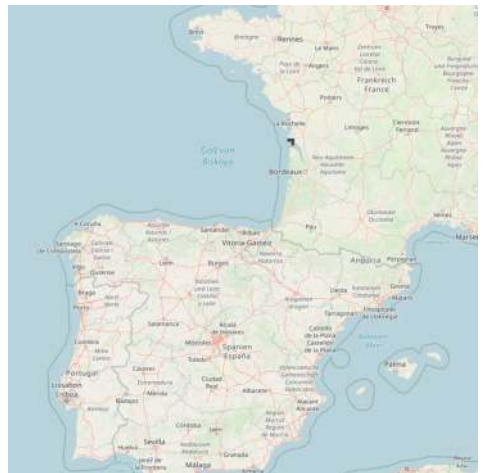
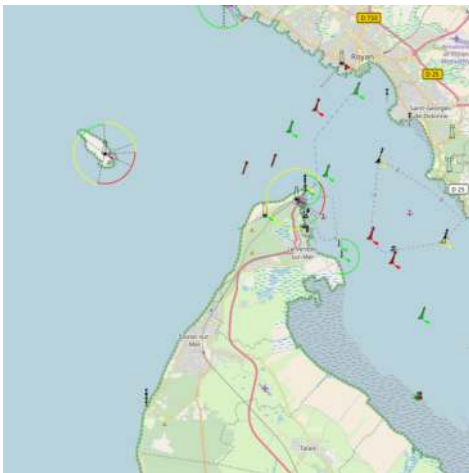
On y trouve quelques bateaux de plaisance.



10.9 - Port Médoc

45°33.38 N
1°03.62 W

NE Atlantic Ocean - Golfe de Gascogne - Côte d'Argent



 Port Medoc, a recent deepwater marina, can be reached by all tides; it offers a

full range of modern and ecological services and structures. On the Gironde estuary, facing the Atlantic Ocean, the 800 berths of Port Medoc stand between endless sand beaches and pine forests.

Port Médoc, "port nature", un port récent en eau profonde accessible 7 jours sur 7 par toutes marées, offre aux plaisanciers tous les services et infrastructures digne d'un port moderne et écologique. Situées à la pointe du Médoc, à l'embouchure de la Gironde, face à l'Atlantique, entre plages de sable fin et forêts de pins, les 800 places de ce port sont noyées dans un écrin de verdure.



Capitainerie
Jack

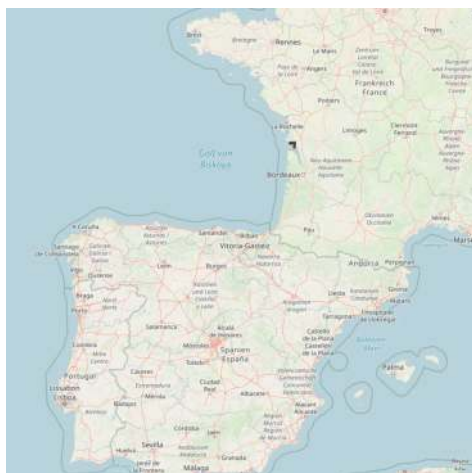


Cobber17

10.10 - Meschers

45°33.19 N
0°56.62 W

NE Atlantic Ocean - Golfe de Gascogne - Côte d'Argent



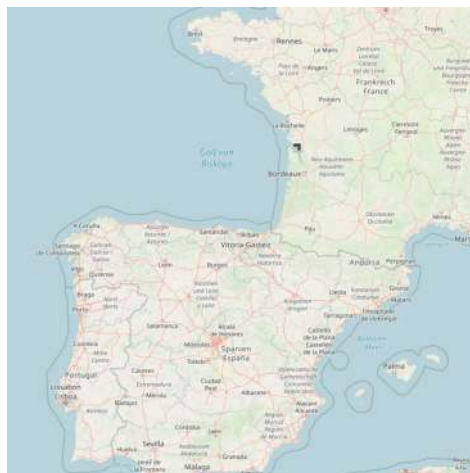
Le Port de Meschers comprend :

- Un avant-chenal de 250 m de long, large de 8 m qui fait un angle de 8° W avec le Nord vrai, creusé à la cote + 0,50 m ; le vieux havre d'échouage ou « chenal » équipé de quai, cales en 1861.
- Un bassin d'échouage créé 1985 de 121 places sur pontons flottants, creusé à la cote + 1 m.
- Un bassin à flot de 116 places, en arrière d'une porte-écluse, T.E. 2,50 m ; le seuil de l'écluse est à la cote + 2 m ; les portes ouvrent quand la mer atteint le niveau + 3,50 m, avec 1,50 m d'eau sur le seuil (les cotes se réfèrent au niveau 0 des cartes marines). Le bassin à flot est ouvert 5 h : 2 h 30 av. et après la PM .
- Une zone de mouillage, ouverte d'Avril à Septembre, de 22 corps morts, sur les vases à l'est du chenal d'accès.

10.11 - Mortagne sur Gironde

45°28.58 N
0°47.64 W

NE Atlantic Ocean - Golfe de Gascogne - Côte d'Argent



- FR - 150 Pl. dans le bassin à flot (L< 19 m à flot),
- 5 places à échouage dans l'avant-port (L< 12 m)

Amarrage

Sur pontons flottants équipés de catways dans le bassin.

Accueil sur ponton flottant dans avant-port, bâbord en rentrant

Écluses :

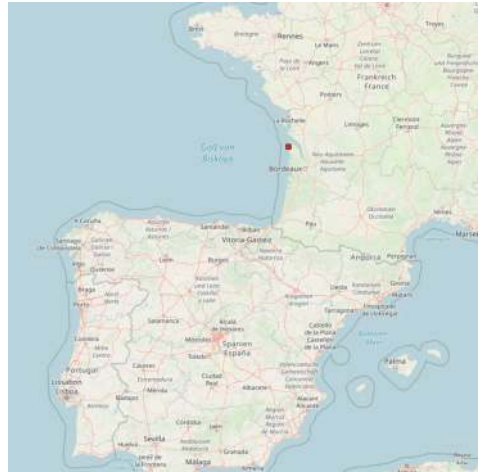
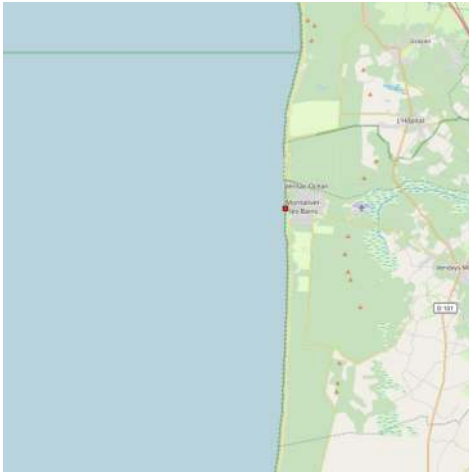
- Hors saison : 1 h avant PM jusqu'à PM, du 15 nov. au 15 fév., demander 48 h avant pour WE hors saison
- En saison du 1er mai au 31 sept., ouvert 4 h : 2 h avant PM et 2 h après PM

sauf en cas de coef. 40 : ouvert 1 h avant PM et 1 h après PM

10.12 - Montalivet

45°22.72 N
1°09.59 W

NE Atlantic Ocean - Golfe de Gascogne - Côte d'Argent

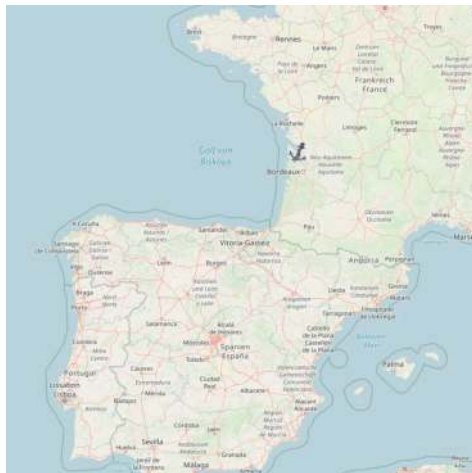
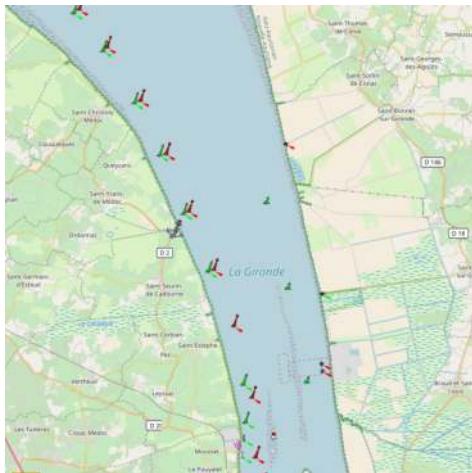


10.13 - La marechale


45°18.58 N
0°47.02 W

NE Atlantic Ocean - Golfe de Gascogne - Côte d'Argent





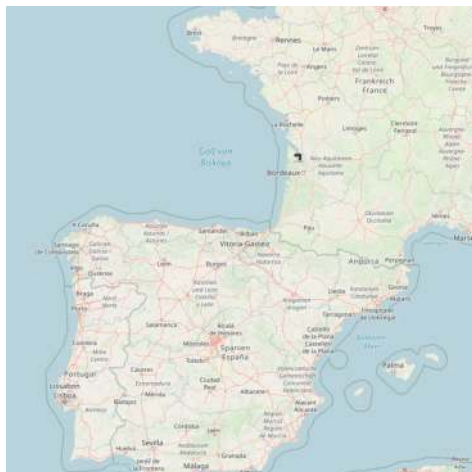
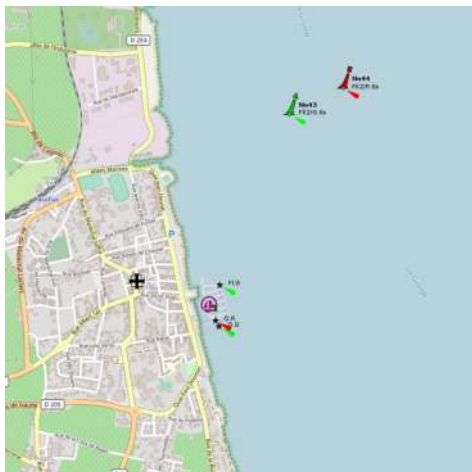
 Provide here details of the site. You can put text or images.


 Donnez ici des explications sur le site. Vous pouvez y mettre du texte ou des images.

10.14 - Pauillac

45°11.88 N
0°44.60 W

NE Atlantic Ocean - Golfe de Gascogne - Côte d'Argent




 Port bien abrité accessible par tout temps situé entre Bordeaux et l'estuaire de la Gironde. Attention aux courants en pénétrant dans la passe en chicane.

10.15 - Blaye

45°07.53 N
0°39.89 W

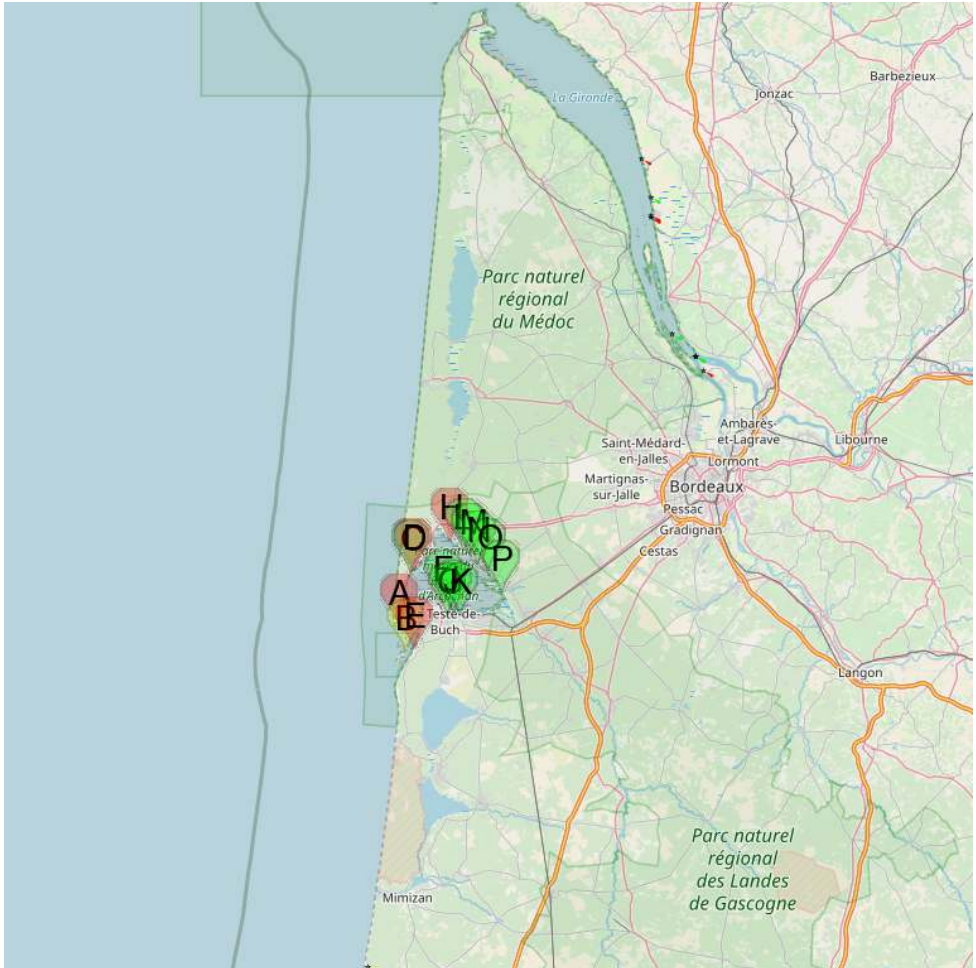
NE Atlantic Ocean - Golfe de Gascogne - Côte d'Argent



 Port d'échouage dans le chenal.

10.16 - Bassin d'Arcachon

NE Atlantic Ocean - Golfe de Gascogne - Côte d'Argent - Bassin d'Arcachon



- | | |
|-------------------------------------|--------------------------|
| A Cap Ferret | B Banc d'Arguin |
| C Port de Piraillan | D Le Grand Piquey |
| E Dune du Pilat | F Port d'Arcachon |
| G La Teste De Buch | H Nautic Arès |
| J Port ostréicole du Rocher | K Port de la Hume |
| L Port Ostréicole d'Andernos | M Port du Bétey |
| N Fontaine-Vieille | O Port de Cassy |
| P Port d'Audenge | |

Attention au passe à l'entrée du bassin avec 80 de coefficient et 2 mètre de houle sa passe mais avec plus houle ou loin coefficient sa devient compliquer contacter le sémaphore cap ferret sur le canal 6 ou 16

MOUILLAGE et STATIONNEMENT DES BATEAUX AUTORISÉ

* Vous pouvez passer la nuit sur le plan d'eau, ancrés ou échoués, si votre bateau est équipé d'un réservoir (fixe ou mis en place temporairement) pour recevoir les déchets (des points de récupération des eaux usées des bateaux de plaisance sont disponibles dans certains ports, voir sur <http://www.siba-bassin-arcachon.fr>)

* Pour 72 heures consécutives du 16 août au 13 juillet ;

* Pour 48 heures du 14 juillet au 15 août dans le cadre d'une escale sans entraver la navigation dans un chenal.

* Mouillage sur corps-morts mais soumis à autorisation délivrée par le gestionnaire de la zone (État ou commune)., se renseigner auprès de votre mairie ou aux Affaires Maritimes.

* de naviguer au-dessus des terres (crassats), c'est-à-dire hors des chenaux, au-delà des parcs à huîtres) de 3 heures avant la pleine mer à 3 heures après la pleine mer . INTERDIT le reste du temps

INTERDIT

* le mouillage dans le chenal du Courbey (champs de zostères marines).

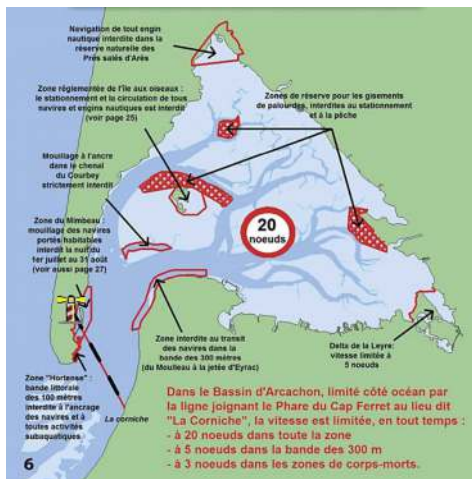
* le mouillage sur les parcs à huîtres ;

* de s'amarrer aux piquets qui balisent les parcs à huîtres.

* le mouillage à moins de 25 mètres de chaque rive du débouché des esteys dans les chenaux.

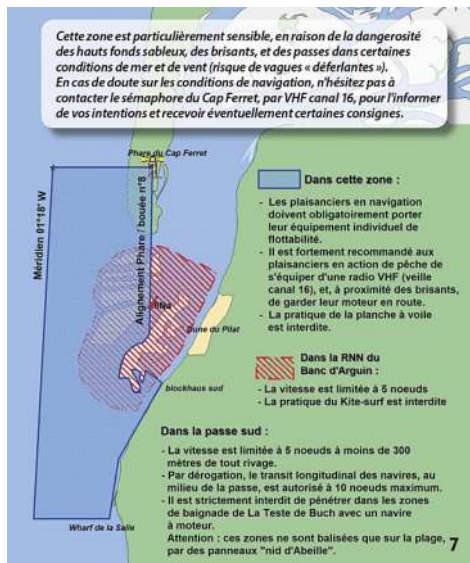
* le mouillage dans les passages de servitude des parcs ;

* le mouillage dans les parties d'esteys bordées d'installations conchyliques ;



Bassin d'Arcachon

LA VITESSE est limitée à 5 noeuds lorsque vous naviguez à moins de 300 m du littoral ainsi que dans toute la zone du banc d'Arguin. Au delà, la vitesse maximale est de 20 noeuds dans la totalité du Bassin.

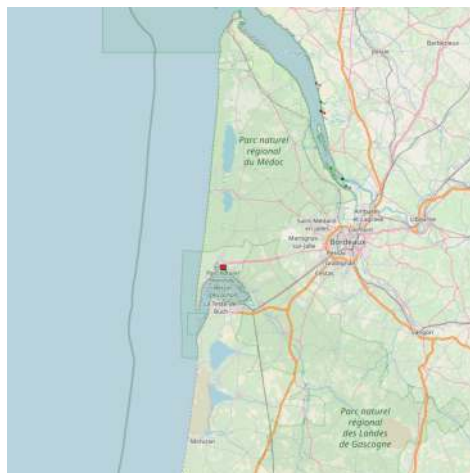


Bassin d'Arcachon

10.16.1 - Nautic Arès

44°45.44 N
1°08.26 W

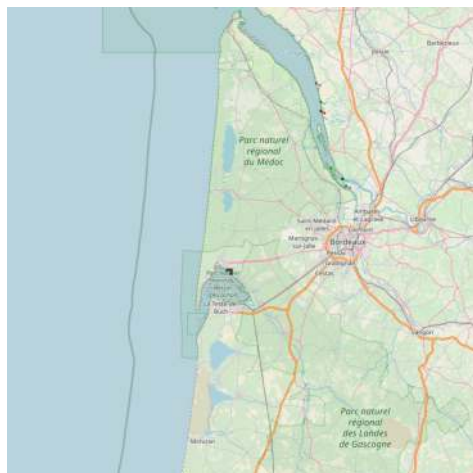
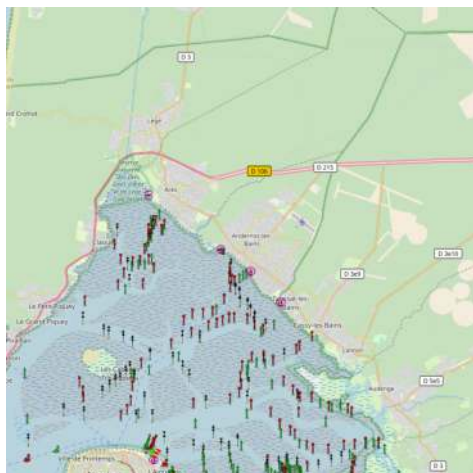
NE Atlantic Ocean - Golfe de Gascogne - Côte d'Argent - Bassin d'Arcachon



10.16.2 - Port Ostréicole d'Andernos

44°44.55 N
1°06.55 W

NE Atlantic Ocean - Golfe de Gascogne - Côte d'Argent - Bassin d'Arcachon



2009:10:14 14:41:14

 La plaisance

Digue ouest : 80 bateaux.

Darses : environ 150 bateaux

L'activité professionnelle

-Le port accueille une trentaine de professionnels de l'ostréiculture

et une dizaine de professionnels de la pêche, ce qui représente une flotte d'environ 70 bateaux.

-Les espèces principales pêchées dans le bassin sont les soles, bars, rougets (vendangeurs), dorades royales et grises, seiches, etc.

Les services

-Aire de carénage

-Cale de mise à l'eau : 2ème darse, à proximité de l'aire de carénage

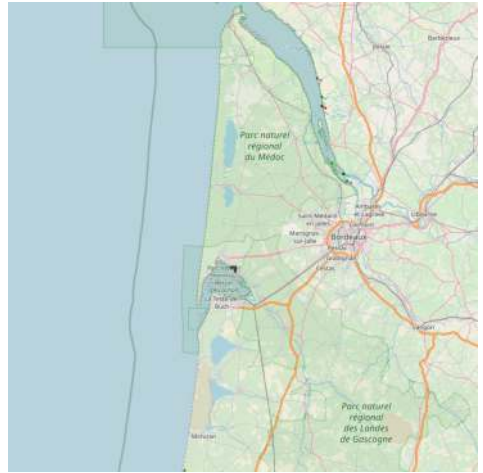
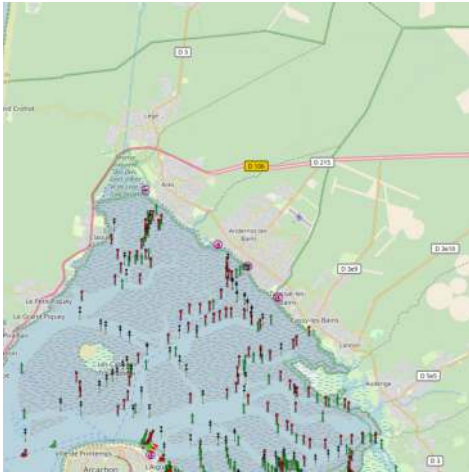
-Déchets : aire de déversement des eaux grises et noires ainsi que bacs de tri sélectifs réservés aux usagers du port (début du troisième mole)

10.16.3 - Port du Bétyé


44°44.04 N
1°05.60 W

NE Atlantic Ocean - Golfe de Gascogne - Côte d'Argent - Bassin d'Arcachon





2009:10:14 14:30:22

 Le port accueille 151 bateaux de plaisance.

La cale de mise à l'eau se situe du côté ouest à l'entrée du port (promenade du port de plaisance).

Entrée du port à marée basse.



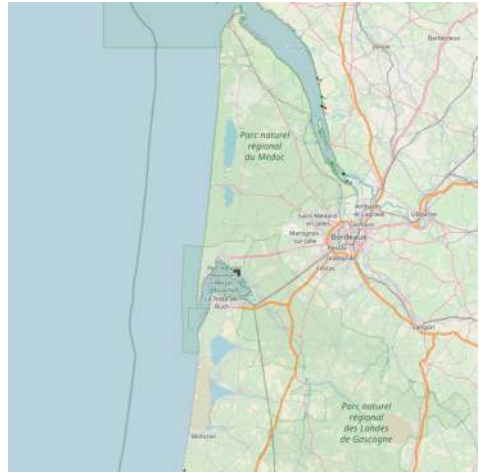
2009:11:02 18:25:49

10.16.4 - Fontaine-Vieille

44°43.34 N
1°04.60 W

NE Atlantic Ocean - Golfe de Gascogne - Côte d'Argent - Bassin d'Arcachon





 Port d'échouage disposant de 200 places sur ponton.

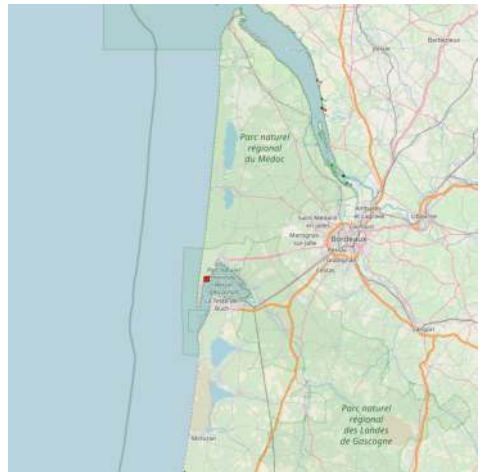


Ville de Lanton

10.16.5 - Le Grand Piquey

44°42.64 N
1°13.07 W

NE Atlantic Ocean - Golfe de Gascogne - Côte d'Argent - Bassin d'Arcachon



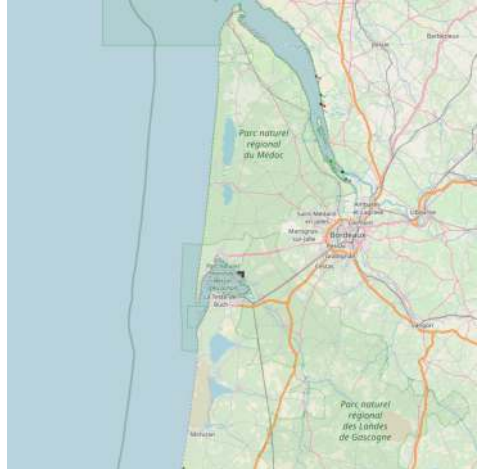
« Grand Piquey » fait référence au terme Gascon désignant un monticule formé par le sable transporté par le vent du large.




10.16.6 - Port de Cassy

44°42.58 N
1°03.35 W

NE Atlantic Ocean - Golfe de Gascogne - Côte d'Argent - Bassin d'Arcachon



2009:10:14 14:13:07

 Port ostréicole et de plaisance.

* 225 bateaux sur corps mort

* 3 places visiteurs

* tirant d'eau maximum de 1.80 m



Association La Flotte Nord Bassin

Voilier Loup de Mer, ancienne Goelette Marine Nationale pour 9 personnes

Navigation sur le Bassin d'Arcachon, Ile aux oiseaux

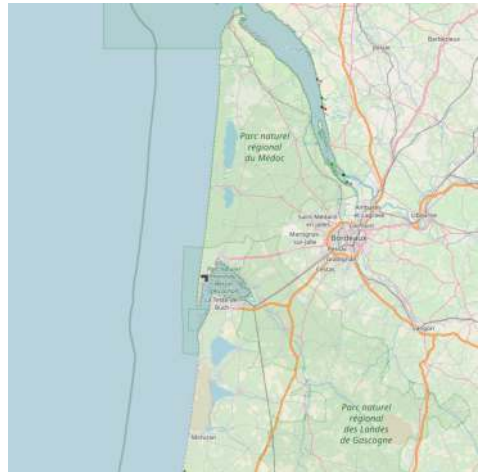
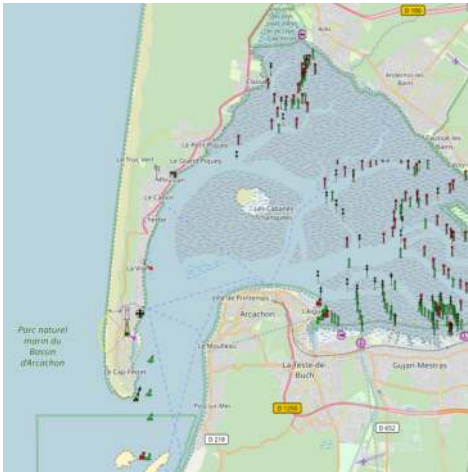
Accueil à Lanton Port de Cassy, Cabane La Cambuse tous les samedis de 11H30 à 12H30



10.16.7 - Port de Pirailan

44°42.54 N
1°13.34 W

NE Atlantic Ocean - Golfe de Gascogne - Côte d'Argent - Bassin d'Arcachon



Port ostréicole

Inscrit à l'inventaire des sites classés, ce port ostréicole pittoresque et souvent très fleuri est constitué d'une succession de cabanes multicolores dont certaines sont plus que centenaires.

Les deux petites îles que l'on aperçoit au milieu du port ont été créées artificiellement par d'anciens ostréiculteurs afin de pouvoir y stocker les réserves de tuiles nécessaires à l'élevage des huîtres.



2009:10:14 15:13:47

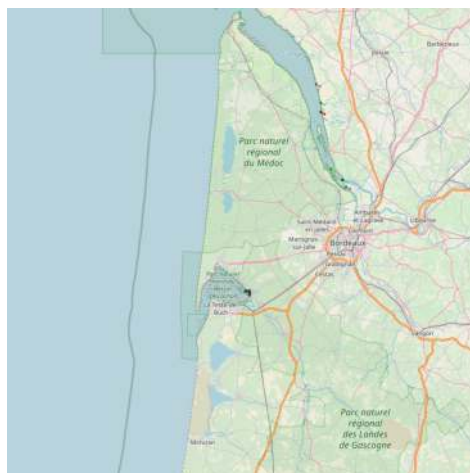
www.sea-seek.com 2009-10-14 15:13:47


10.16.8 - Port d'Audenge

44°40.62 N

1°01.57 W

NE Atlantic Ocean - Golfe de Gascogne - Côte d'Argent - Bassin d'Arcachon



 Situés de part et d'autre du port ostréicole, les ports de plaisance nord et sud accueillent actuellement 112 bateaux pour l'un et 145 bateaux pour l'autre. Le port d'Audenge accueille ainsi au total 304 bateaux (plaisance et professionnels)

Port de plaisance nord

Le Port de Plaisance Nord est équipé :

- * De pontons flottants réservés à la plaisance : ces pontons peuvent être occupés par des bateaux dont la longueur ne doit pas excéder 7.00m hors tout du navire incluant les appareils fixes et mobiles.
- * D?1 ponton patrimoine réservé aux bateaux traditionnels du Bassin d?Arcachon
- * D? 1 cale de mise à l'eau
- * De 2 places d'accueil
- * De terre-pleins
- * D'un parking voitures

Port de plaisance sud

Le Port de Plaisance Sud est équipé :

- * De pontons flottants : ces pontons peuvent accueillir des bateaux n'excédant pas 10m50 hors tout du navire incluant les appareils fixes et mobiles
- * De deux restaurants
- * D'une zone d'attente
- * D'une place d'accueil pour les grands bateaux
- * D'un parking voitures
- * D'un parking remorques à bateaux

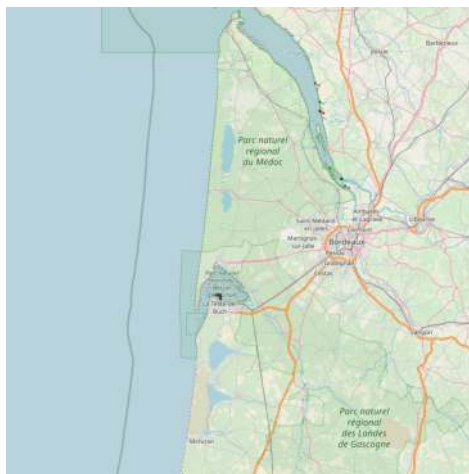
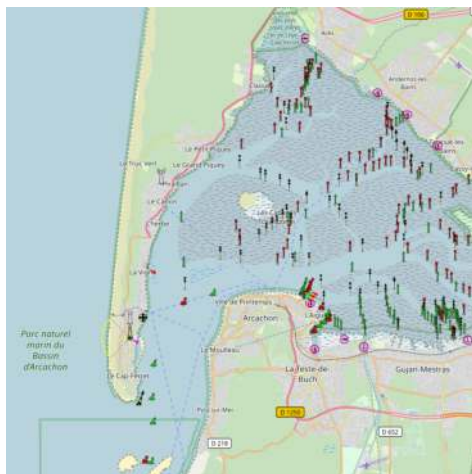


Port d'Audenge

10.16.9 - Port d'Arcachon

44°39.74 N
1°09.10 W

NE Atlantic Ocean - Golfe de Gascogne - Côte d'Argent - Bassin d'Arcachon





2009:11:02 19:01:13

Seul Port en eau profonde du bassin d'Arcachon, il est le second Port de Plaisance de la côte Ouest de la France après celui de la Rochelle. Il offre à ses plaisanciers 2600 anneaux sur une superficie du plan d'eau de 21 ha. Les postes sont répartis sur

28 pontons équipés de distribution d'eau et d'éclairage, et de bornes de distribution d'énergie électrique.

Tel:05 56 22 36 75



2009:10:15 10:54:09

Ce port est hors de prix 104 euros la nuit pour un catamaran de 10,98m , il est devenu le port le plus cher d atlantique et la prestation est pas terrible , port sale, accueil peu agréable, il existe de beaux mouillages

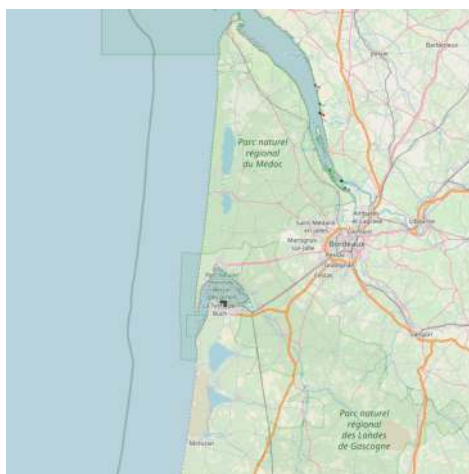
à l

L'Est du bang d'Arguin et gratuits je déconseille ce port


10.16.10 - Port ostréicole du Rocher

44°38.72 N
1°07.75 W

NE Atlantic Ocean - Golfe de Gascogne - Côte d'Argent - Bassin d'Arcachon





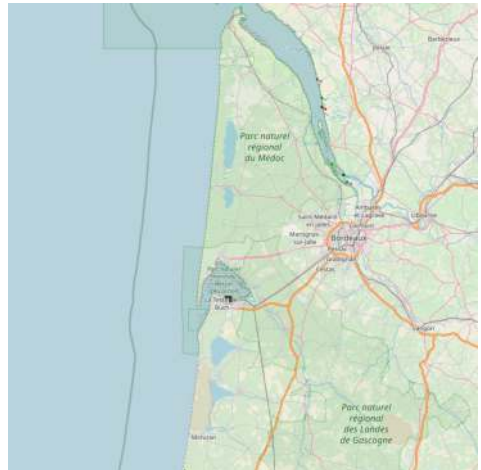
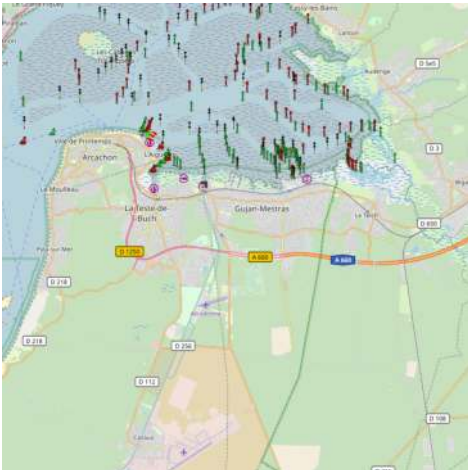
 Le port du rocher regroupe plus d'une douzaine de professionnel de l'ostréiculture arcachonnaise.




10.16.11 - Port de la Hume

44°38.55 N
1°07.00 W

NE Atlantic Ocean - Golfe de Gascogne - Côte d'Argent - Bassin d'Arcachon

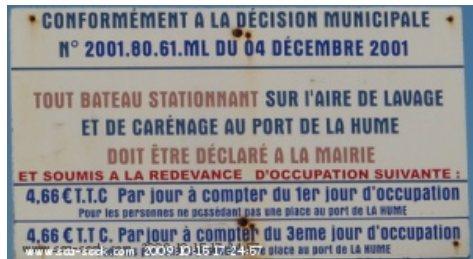


2009:10:15 17:23:58

 Alimenté par le Canal des Landes qui se jette dans l'estey de la Hume, le port de la Hume voit l'implantation de quelques cabanes de marins dans la deuxième moitié du XIX^{ème} siècle.

Les transformations du port aboutirent en 1959 à la création d'un terre-plein central sur

lequel s'établirent 27 établissements ostréicoles, et d'une darse qui deviendra dans les années 1984-1985 l'actuel port de plaisance.

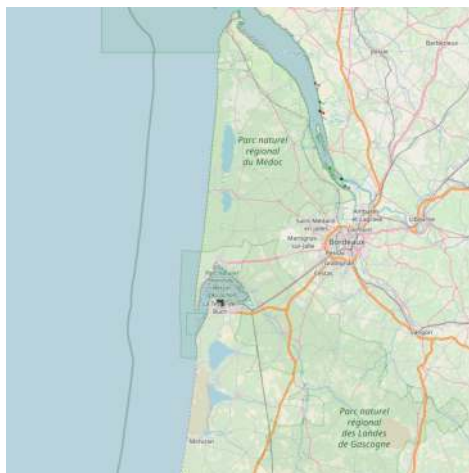



2009:10:15 17:24:57

10.16.12 - La Teste De Buch

44°38.53 N
1°08.71 W

NE Atlantic Ocean - Golfe de Gascogne - Côte d'Argent - Bassin d'Arcachon



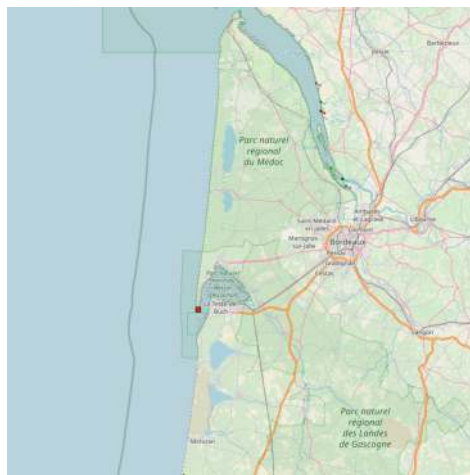
 Port ostréicole disposant d'une capacité d'accueil de 196 bateaux sur pontons. Le port est réservé aux bateaux de moins de 12 m.

10.16.13 - Cap Ferret

44°37.42 N
1°14.95 W

NE Atlantic Ocean - Golfe de Gascogne - Côte d'Argent - Bassin d'Arcachon



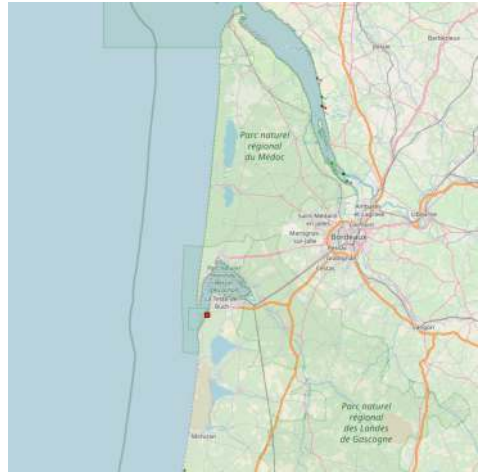
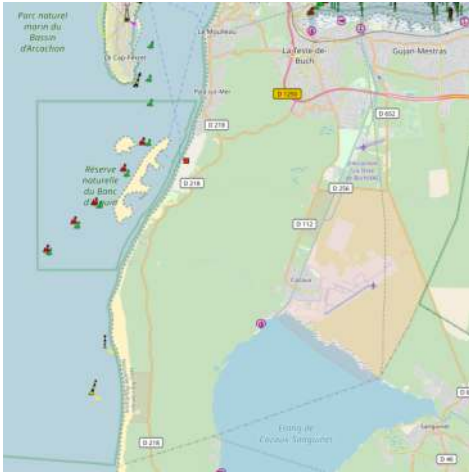


Sémaphore: Surveillance des passes d'accès du bassin d'Arcachon

10.16.14 - Dune du Pilat

44°35.36 N
1°12.92 W

NE Atlantic Ocean - Golfe de Gascogne - Côte d'Argent - Bassin d'Arcachon



La dune du Pilat est la plus haute dune d'Europe. Elle se situe à l'entrée du bassin d'Arcachon.

En perpétuel mouvement, sa hauteur oscille entre 100 et 117 mètres au dessus du niveau de la mer.

L'entrée du golf d'Arcachon vue depuis la dune

La dune vue depuis le Cap Ferret



2009:10:14 12:28:44



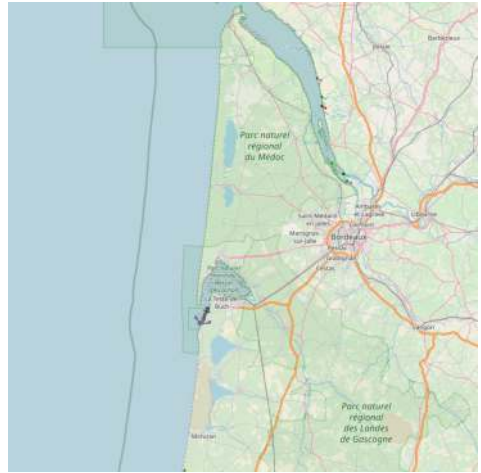
2009:10:14 16:07:31


10.16.15 - Banc d'Arguin

44°35.13 N
1°14.07 W

NE Atlantic Ocean - Golfe de Gascogne - Côte d'Argent - Bassin d'Arcachon



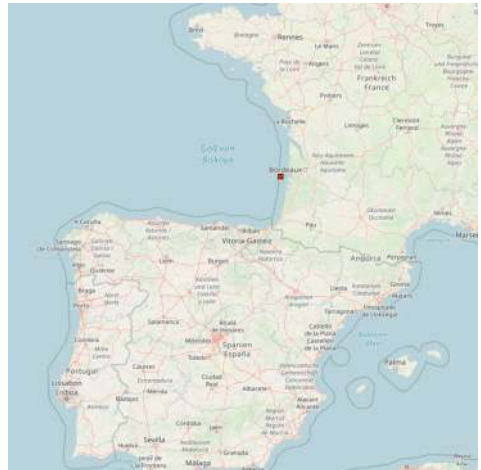
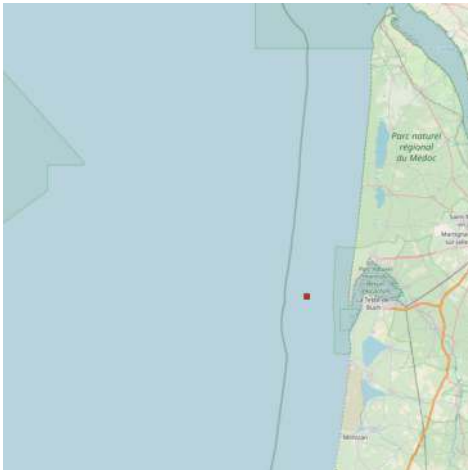


 Approchez ce mouillage de jour par la passe sud entre la dune du Pilat et le banc;

10.17 - Houlographe Cap Ferret

44°39.15 N
1°26.8. W

NE Atlantic Ocean - Golfe de Gascogne - Côte d'Argent



Houlographe au large du Cap Ferret fournissant des mesures en temps réel de la houle.

Extrait du site <http://candhis.cetmef.developpement-durable.gouv.fr>

Meteo


10.18 - La Salie

44°30.88 N
1°15.66 W

NE Atlantic Ocean - Golfe de Gascogne - Côte d'Argent




Laurentb64 ? CC BY-SA 4.0,

 Wharf used to pour into the ocean sewage.

It was during a storm that a British brick named "Sally" ran aground there on February 15, 1811 and left his

name on the beach.

 Wharf servant à verser dans l'océan des eaux usées.

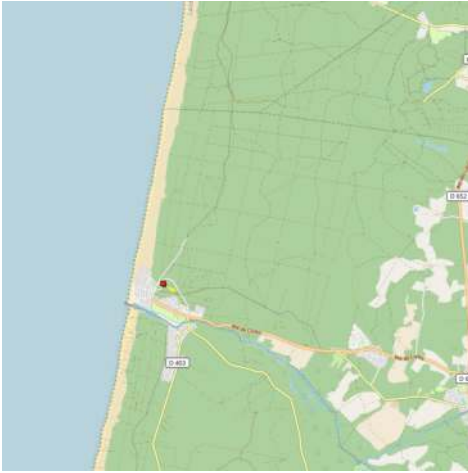
C'est lors d'une tempête qu'un brick britannique nommé « Sally » s'échoua à cet endroit le 15 février 1811 et laissa son nom à la plage.


10.19 - Phare de Contis


44°05.62 N
1°19.01 W

NE Atlantic Ocean - Golfe de Gascogne - Côte d'Argent





 The lighthouse of Contis is a first-class maritime lighthouse of the neo-Aquitaine coast and located in Contis, seaside resort of the town of Saint-Julien-en-Born, in the French department of Landes. It is registered with the historic monuments in 2009. It was put in service in 1863.

 Le phare de Contis est un phare maritime de 1er ordre du littoral néo-aquitain et un amer situé à Contis, station balnéaire de la commune de Saint-Julien-en-Born, dans le département français des Landes. Il est inscrit aux monuments historiques par arrêté du 6 novembre 2009. Il a été mis en service en 1863.

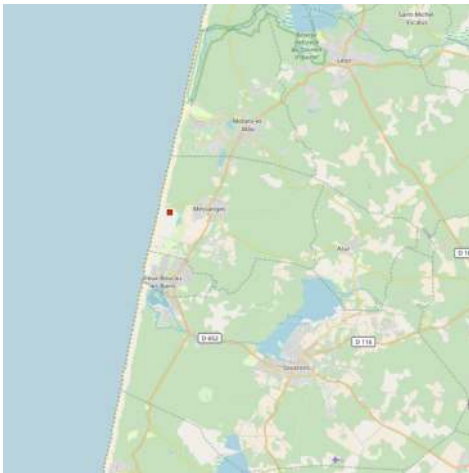


Aubry Françon - CC BY-SA 3.0

10.20 - Sémaphore de Messanges

43°48.80 N
1°24.02 W

NE Atlantic Ocean - Golfe de Gascogne - Côte d'Argent



Missions particulières :

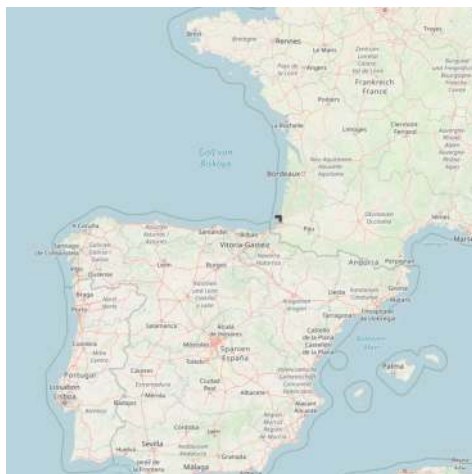
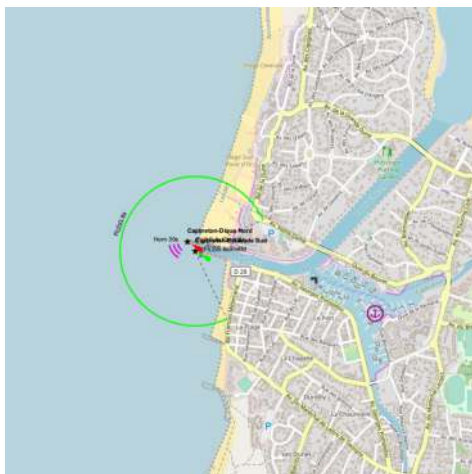
- * Signalisation des incendie de forêts.



10.21 - Capbreton

43°39.23 N
1°26.36 W

NE Atlantic Ocean - Golfe de Gascogne - Côte d'Argent






il y a un gros banc de sable avant l'entrée du port qui la rend très dangereuse. A éviter avec de gros tirant d'eau car le port est ensablé.



2012:04:21 18:13:18

 Between ARCACHON and ANGLET, CAPBRETON is the only port of LANDES. Close to huge sandy beaches and the Landes forest. The PORT OF CAPBRETON has a very privileged situation. You are 5 minutes from the city center - 4 km - from the highway exit of the A63 BENESE MAREMNE toll (exit No. 7). The A63 will take you directly to BIARRITZ - 20kms - and its airport which connects the

main major destinations.

The docking dock is located at starboard entering the harbor next to the fishermen.

It is advisable to go back along the dike north 3h before and after the high sea. So distrust in bad weather and in times of heavy swell, a bar can then stand up to the entrance; a fortiori during the ebb tide, the current then opposing the sea. It will be necessary to wait on the gouf of Capbreton (high ground) or to turn back to Bayonne (to 2h by sailboat).

Easy entry as long as the sea is not formed but caution otherwise ...

* 950 berths up to 23 m

* On each site: drinking water and electricity.

* Access to each pontoon is secured by an automated portal (electronic individual badge).

* On each basin: toilets, showers, waste and used oil recoveries, daily weather billboard.

* Device for assisting boarding of persons with reduced mobility (refueling

station). During the season, a taxi boat proposes to cross the harbor basin to connect Capbreton to Hossegor: "the Boucarot" (only in season).

 Entre ARCACHON et ANGLET, CAPBRETON est le seul port des LANDES.

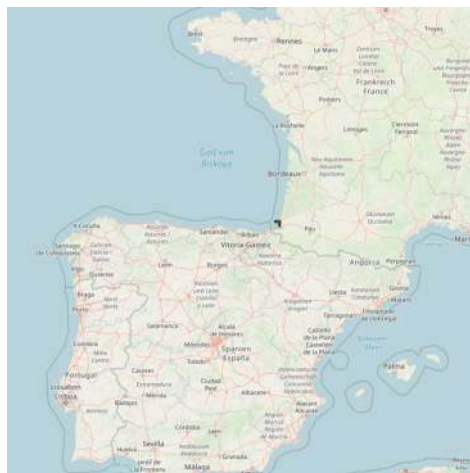
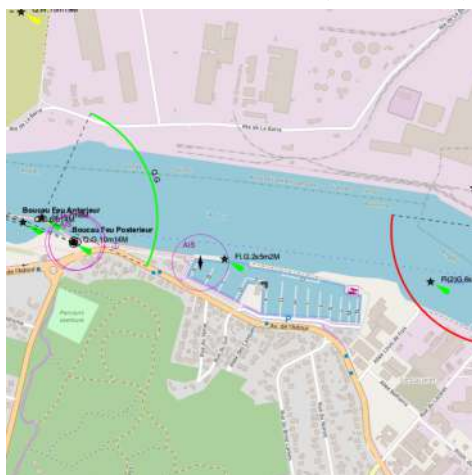
A proximité d'immenses plages de sable fin et de la forêt landaise.




10.22 - Port de plaisance du brise-lames

43°31.53 N
1°30.42 W

NE Atlantic Ocean - Golfe de Gascogne - Côte d'Argent



 425 places sur ponton pour des bateaux jusqu'à 16m.

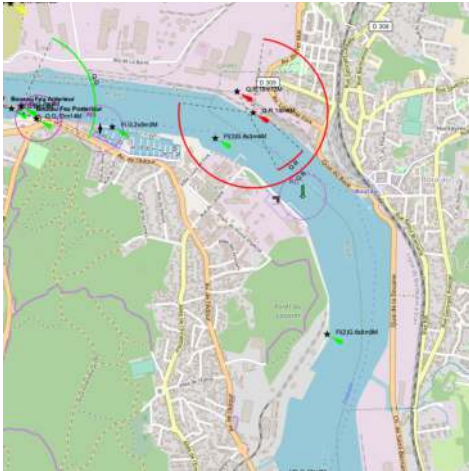


10.23 - Anglet Bayonne


43°31.35 N
1°29.81 W

NE Atlantic Ocean - Golfe de Gascogne - Côte d'Argent






2010:09:15 08:03:18

 The dry stack marina "Port Adhoc", stores boat until 10 meters long. It offers yearly lease with unlimited launch 7 days a week. The team can launch your boat in less than 5 minutes. Boat's hull and engine are rinsed after each trip.

Booking on:
<http://www.port-adhoc.com/marina-bert-h-france/dry-stack-marina/bayonne-anglet-marina/>

 Le port à sec Port Adhoc d'Anglet accueille les bateaux à moteur jusqu'à 10m de long.

Les mises à l'eau sont illimitées 7j/ 7 et 365j par an (sauf en cas de force majeure). Le rinçage coque et moteur est inclus après chaque sortie (selon type de moteur). Entre temps, les embarcations sont gardées à l'année au sec, dans des racks, sur le site du port clos et sécurisé.

Au sec, les bateaux sont ainsi protégés des dégâts dus à l'humidité, et les anti-fouling (peintures anti-algues) toxiques et coûteux ne sont plus nécessaires. De même, les fuites éventuelles d'huile et d'essence sont immédiatement repérées et ne viennent pas polluer le milieu marin.

Pour les unités de plus grandevergure et les voiliers, se référer au port de plaisance des Brises Lames, à proximité.

Réservations

sur:

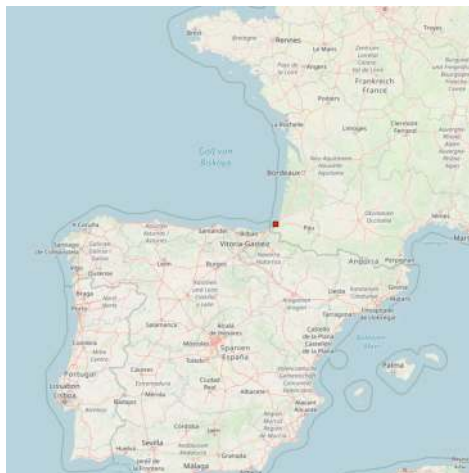
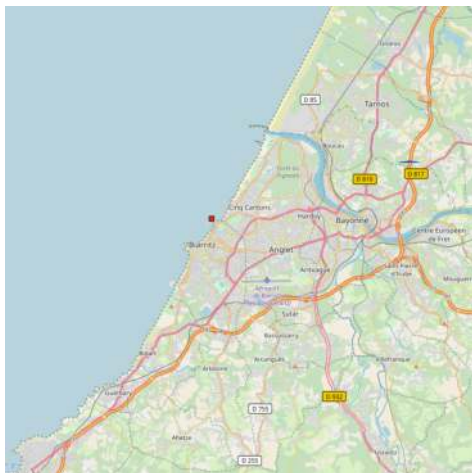
<http://www.port-adhoc.com/reseau-de-ports-a-sec/port-a-sec-bayonne/>


10.24 - Phare de BIARRITZ


43°29.62 N

1°33.23 W

NE Atlantic Ocean - Golfe de Gascogne - Côte d'Argent



 This lighthouse is built from 1830 and guides the navigators since February 1st, 1834. Located on the tip of St. Martin, 75 meters above sea level, the lighthouse has a height of 47 meters. The current Fresnel lenses and catadioptric rings were installed in 1904. They scanned the night with two 10-second flashes for a visual range of 26 nautical miles. It has the shape of a cylindrical shaft placed on a base of two levels, originally octagonal and then enlarged in 1950 for the purposes of electrification. It is automated in 1980 and has been registered as a historic monument since November 6, 2009.

 Phare construit entre 1830 et 1832 se trouvant à la pointe Saint-Martin qui sépare Biarritz d'Anglet..

*Roberto Chamoso G*


10.25 - Port de Biarritz

43°29.01 N
1°33.87 W

NE Atlantic Ocean - Golfe de Gascogne - Côte d'Argent



1

 Charmant petit port appelé également port des pêcheurs.

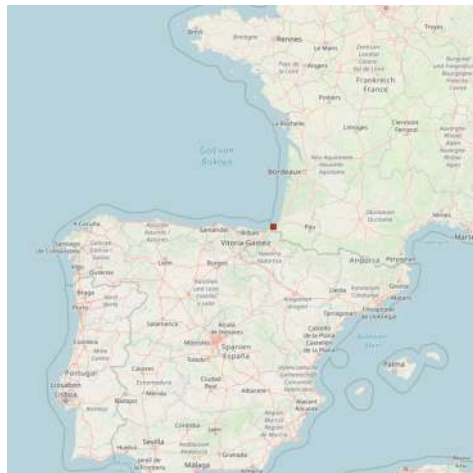
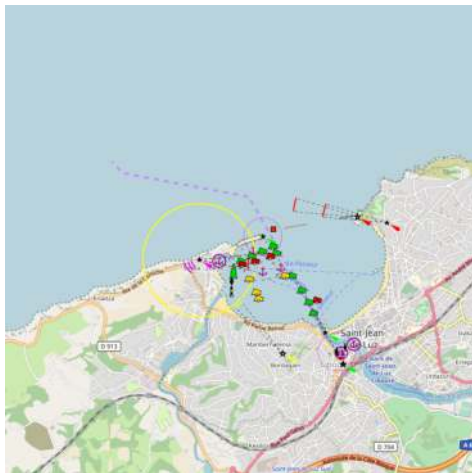


Daniel VILLAFRUELA - CC BY-SA

10.26 - Passe de l'Ouest

43°23.88 N
1°40.57 W

NE Atlantic Ocean - Golfe de Gascogne - Côte d'Argent



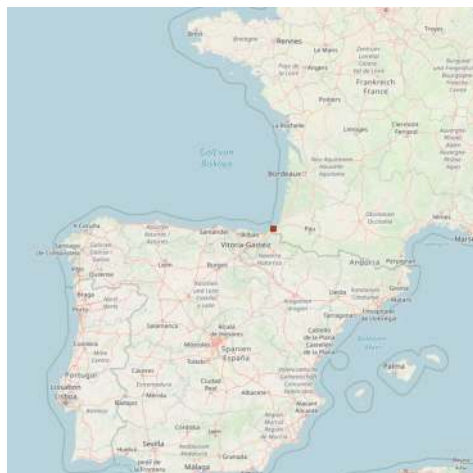
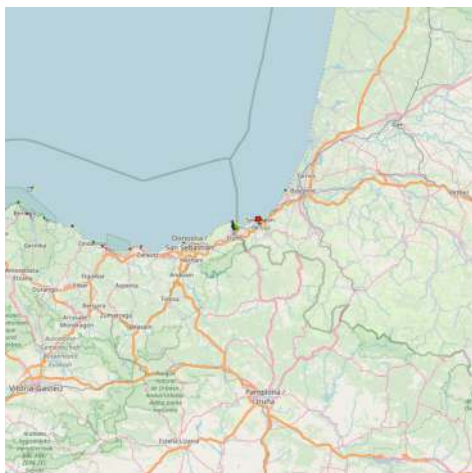
La baie de Saint Jean de Luz est un vaste plan d'eau ouvert au Nord où les fonds présentent une faible pente. Au niveau des passes, les profondeurs atteignent -15m côté Ouest, entre les digues de Socoa et de l'Artha, et -8 à -9m côté Est, entre les digues de Sainte Barde et de l'Artha.



10.27 - St Jean de Luz - Passe de l'Ouest

43°23.88 N
1°40.57 W

NE Atlantic Ocean - Golfe de Gascogne - Côte d'Argent



10.28 - Mouillage du Fort de Socoa

43°23.74 N
1°40.76 W

NE Atlantic Ocean - Golfe de Gascogne - Côte d'Argent



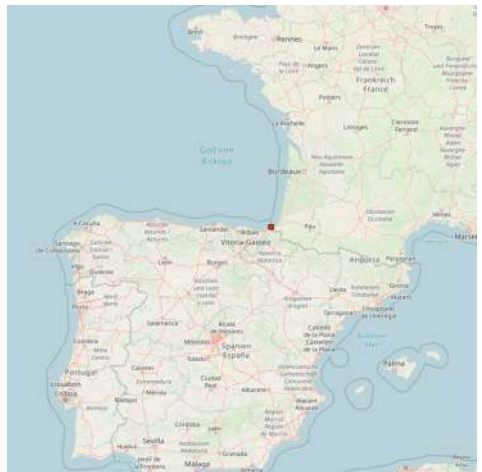
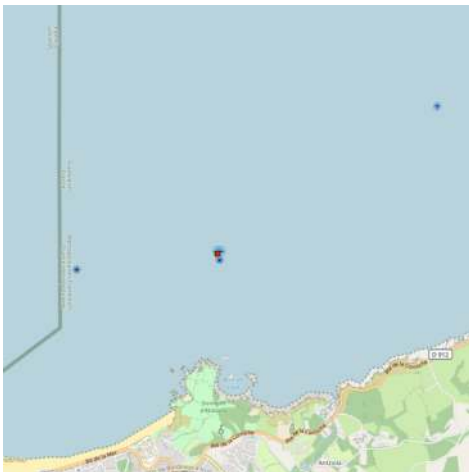
 Mouillage sur corps-mort devant le fort.



10.29 - Les Briquets

43°23.73 N
1°44.97 W

NE Atlantic Ocean - Golfe de Gascogne - Côte d'Argent

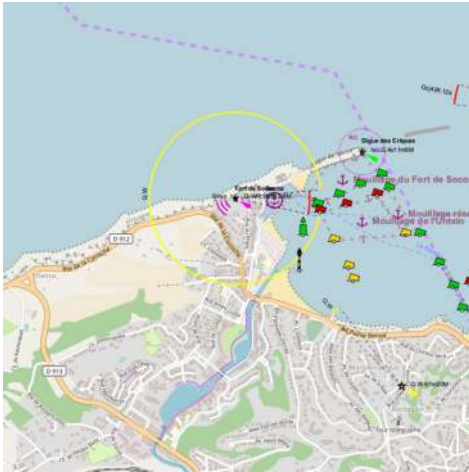



 Attention à cette zone de hauts fonds qui couvre et découvre!

10.30 - Port de Socoa

43°23.70 N
1°41.03 W

NE Atlantic Ocean - Golfe de Gascogne - Côte d'Argent

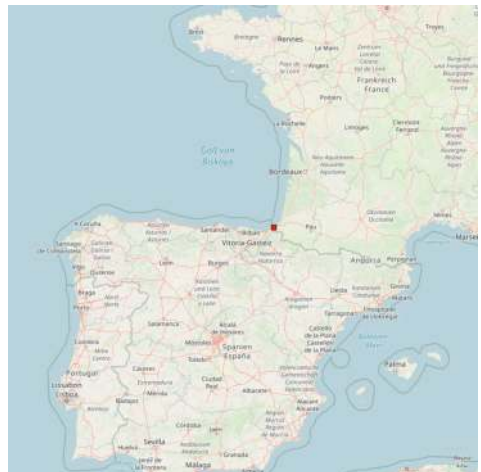
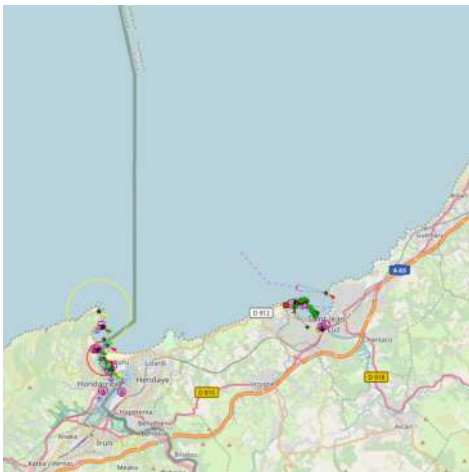


 Petit port d'échouage sous le fort du même nom pour de petites unités. 170 places dont 20 pour visiteurs sur corps-mort.

10.31 - Sémaphore de Socoa

43°23.65 N
1°41.20 W

NE Atlantic Ocean - Golfe de Gascogne - Côte d'Argent



Missions particulières :

- * Mouvements frontière Franco/espagnole.(10 km)
- * Poste principal météo (CAOBS)

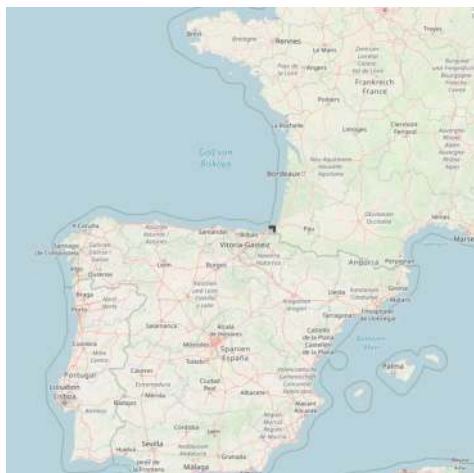


St Jean de Luz

10.32 - Port de Saint Jean-de-Luz

43°23.22 N
1°39.93 W

NE Atlantic Ocean - Golfe de Gascogne - Côte d'Argent



1



Port de pêche.


10.33 - Port de Larraldenia

43°23.14 N
1°40.02 W

NE Atlantic Ocean - Golfe de Gascogne - Côte d'Argent





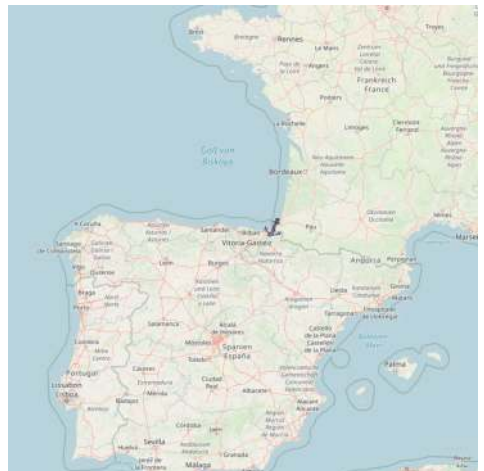
 Port de plaisance disposant d'une capacité d'accueil de 81 bateaux sur pontons. Il y a 8 places visiteurs. Longueur max: 16m Tirant d'eau $\leq 2.5\text{m}$




10.34 - Baie de Loya

43°22.96 N
1°44.81 W

NE Atlantic Ocean - Golfe de Gascogne - Côte d'Argent



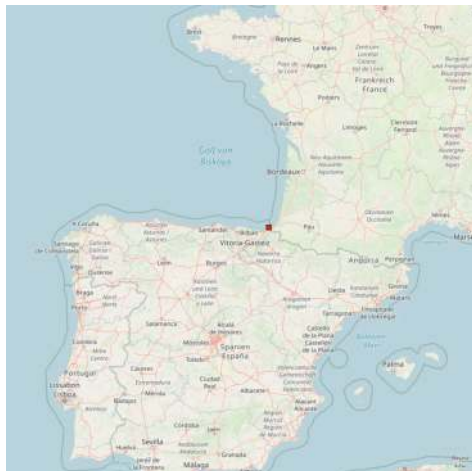
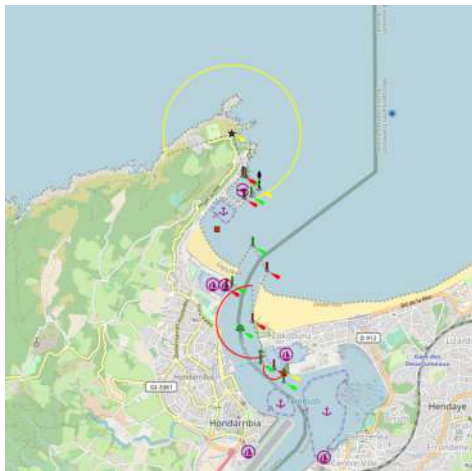
 Baie ouverte à la houle dans un cadre sauvage.



10.35 - Bahía de Hondarribiko

43°22.92 N
1°47.63 W

NE Atlantic Ocean - Golfe de Gascogne - Côte d'Argent



10.36 - Puerto deportivo de Hondarribia

43°22.58 N
1°47.56 W

NE Atlantic Ocean - Golfe de Gascogne - Côte d'Argent





- * T. 943 641 711
- * F. 943 646 031
- * M. hondarribia@ekpsa.com
- * 685 pl (<16 m)



10.37 - Hendaye

43°22.13 N
1°47.08 W

NE Atlantic Ocean - Golfe de Gascogne - Côte d'Argent





🇫🇷 Le Port d'Hendaye est niché dans la baie naturelle de Txingudy, entre la plage et la montagne. Seul port de la Côte Aquitaine accessible par tout temps et à toute heure, Hendaye est un refuge en cas de tempête ou de mauvaise mer.

* Tél.: 05 59 48 06 00

* Fax : 05 59 48 06 01

* M. station.littorale@hendaye.com

* 850 pl. dont 120 visit.



Le port et la baie de Txingudi


10.38 - Baie de Txingudi (Chingoudy)

43°21.86 N
1°46.74 W

NE Atlantic Ocean - Golfe de Gascogne - Côte d'Argent





 * Mouillage réglementé en baie de Txingudi devant l'objet d'une autorisation du Délégué à la Mer et au Littoral des Pyrénées Atlantiques et des Landes.
* Les bouées doivent être marquées (nom du bateau ou immatriculation).



www.sea-seek.com

Responsability

Sea-Seek is a collection of sailing logbooks covering harbours, anchorages, diving spots... any subject regarding sport or pleasure at sea.

Sea-Seek is an online open-content collaborative pilot guide, that is, a voluntary association of individuals and groups working to develop a common resource of human knowledge. The structure of the project allows anyone with an Internet connection to alter its content. Please be advised that nothing found here has necessarily been reviewed by people with the expertise required to provide you with complete, accurate or reliable information.

In particular, don't use any map presented in Sea-Seek for the navigation.

Note that informations in sea-seek are compiled from a variety of freely available and non controlable sources and therefore Sea-Seek webmaster cannot be held responsible for incorrect or outdated data.

Responsabilité

Sea-Seek est un guide du nautisme ou pilote côtier en ligne. Fruit de la contribution de chacun, il décrit les sites de mouillage, les ports, les spots de plongée, les plages par et pour les amoureux de la mer.

Sea-Seek est un guide nautique libre, c'est-à-dire une association volontaire d'individus et de groupes qui développent ensemble une source de la connaissance humaine. Sa structure permet à tout individu avec un accès Internet et un navigateur Web de modifier le contenu disponible ici. En conséquence, sachez que rien de ce que vous pouvez trouver ici n'a été nécessairement vérifié par un professionnel compétent dans le domaine en question et ceci sur tous les sujets de Sea-Seek.

En particulier, n'utiliser aucune carte de Sea-Seek pour la navigation.

L'ensemble des données présentées sur Sea-Seek sont d'origines diverses et non contrôlées et ne sauraient engager la responsabilité du responsable du site www.sea-seek.com.